




Riberas de Castronuño-Vega del Duero



# Senda de los almendros. VA - PRC - 09



**Tipo de recorrido:** circular.

**Longitud:** 3,4 km.

**Duración:** 2 h.

**Dificultad:** media-baja.


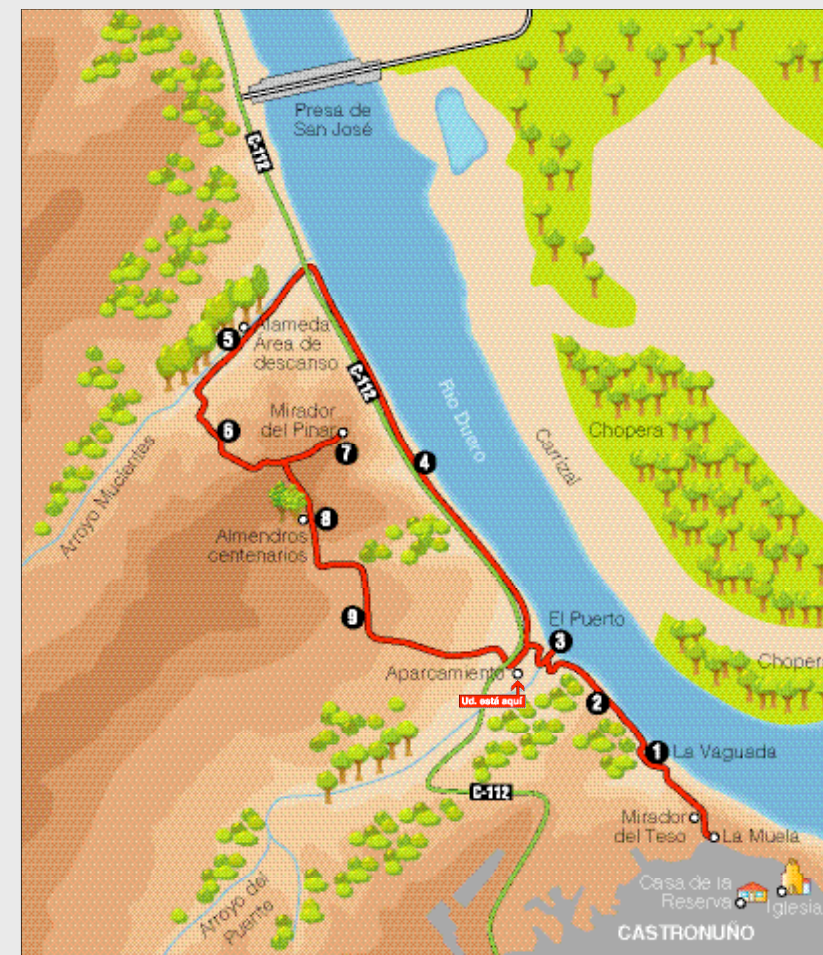
**Época recomendada:** todo el año.

## Descripción

Esta ruta baja desde “La Muela”, para discurrir primero a orillas del Duero, por la antigua “senda de los pescadores”. Este era el camino tradicional por dónde los pescadores subían al pueblo desde el pequeño “puerto” donde atracaban las barcas. En este antiguo puerto, cuando el Duero se encuentra con el arroyo del Puente, se sitúa un observatorio para poder contemplar la avifauna con discreción.

Después de cruzar el arroyo sigue unos metros junto a la carretera, por un camino paralelo bien arreglado y sombreado por álamos. Luego se cruza, y la ruta se aleja del Duero para seguir durante un pequeño tramo junto al arroyo Mucientes, donde se ubica una zona de descanso.

Después deja la sombra y el frescor de las riberas para internarse entre las tierras de secano. El camino sube por los cerros entre encinas y almendros, la panorámica se va abriendo entre la presa de San José, el Valle del arroyo Mucientes y las suaves lomas cultivadas. Una vez arriba se interna unos metros por un pinar, para asomarse al morro del embalse y contemplar toda la reserva y alrededores. Entre tierras de cultivo y almendros centenarios baja hasta encontrarse con la carretera, se cruza y se toma de nuevo la “senda de los pescadores”, por la que se vuelve a Castronuño.




1 El camino se ensancha en una pequeña vaguada entre enormes sauces, chopos y olmos.




2 Paseo sombreado por la “Senda de los pescadores”.



3 Observatorio en “El Puerto”.



4 Alamedas en el camino junto a la carretera.



5 Junto al arroyo Mucientes.




6 Cambio de paisaje al dejar las riberas.



7 Desde el mirador del pinar.




8 Almendros centenarios.



9 Bajando entre los cultivos.



Riberas de Castronuño-Vega del Duero



# Senda de los almendros. VA - PRC - 09



**Tipo de recorrido:** circular.

**Longitud:** 3,4 km.

**Duración:** 2 h.

**Dificultad:** media-baja.

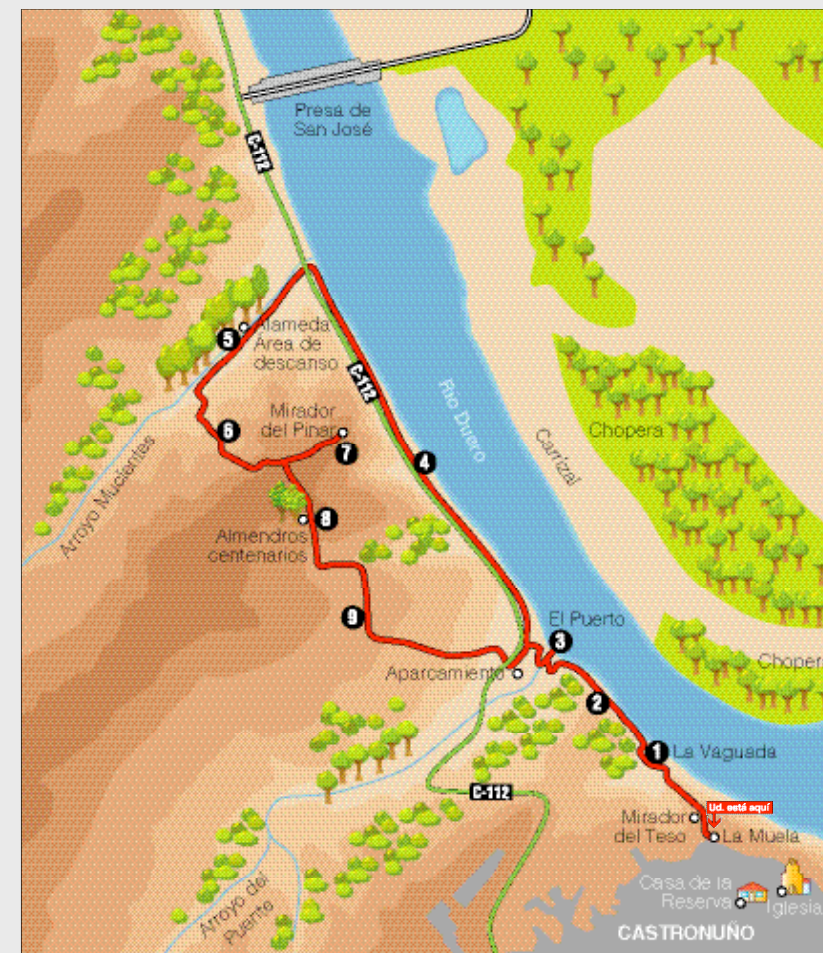
**Época recomendada:** todo el año.

## Descripción


Esta ruta baja desde “La Muela”, para discurrir primero a orillas del Duero, por la antigua “senda de los pescadores”. Este era el camino tradicional por dónde los pescadores subían al pueblo desde el pequeño “puerto” donde atracaban las barcas. En este antiguo puerto, cuando el Duero se encuentra con el arroyo del Puente, se sitúa un observatorio para poder contemplar la avifauna con discreción.

Después de cruzar el arroyo sigue unos metros junto a la carretera, por un camino paralelo bien arreglado y sombreado por álamos. Luego se cruza, y la ruta se aleja del Duero para seguir durante un pequeño tramo junto al arroyo Mucientes, donde se ubica una zona de descanso.


Después deja la sombra y el frescor de las riberas para internarse entre las tierras de secano. El camino sube por los cerros entre encinas y almendros, la panorámica se va abriendo entre la presa de San José, el Valle del arroyo Mucientes y las suaves lomas cultivadas. Una vez arriba se interna unos metros por un pinar, para asomarse al morro del embalse y contemplar toda la reserva y alrededores. Entre tierras de cultivo y almendros centenarios baja hasta encontrarse con la carretera, se cruza y se toma de nuevo la “senda de los pescadores”, por la que se vuelve a Castronuño.



red de Espacios Naturales de Castilla y León



Junta de Castilla y León




1 El camino se ensancha en una pequeña vaguada entre enormes sauces, chopos y olmos.



2 Paseo sombreado por la “Senda de los pescadores”.



3 Observatorio en “El Puerto”.



4 Alamedas en el camino junto a la carretera.



5 Junto al arroyo Mucientes.




6 Cambio de paisaje al dejar las riberas.



7 Desde el mirador del pinar.



8 Almendros centenarios.



9 Bajando entre los cultivos.