


En la fuente La Prada se reunían antaño en animadas meriendas los pastores de Horcadás, Remolina y Huelde, que tenían sus rebatos en zonas colindantes, así como el pastor trashumante de merinas que solía subir a terrenos de Remolina durante el verano.



DESCRIPCION DE LA RUTA

Al otro lado del desfiladero se pasa la portillera que da acceso al puerto de Horcadás.

Al entrar en la zona de Horcadás, se abandona entonces la pista principal para continuar progresando por una senda que sube ya decididamente hacia la izquierda. El sendero sigue el curso del ramal que se desvía en este punto a la derecha de nuestra ruta, seguimos remontando el valle hasta llegar a un giro brusco del camino. La ruta abandona entonces la pista principal para continuar progresando por una senda que sube ya decididamente hacia la izquierda.



Anteriormente se venían los pastores de Horcadás desde el área recreativa del pueblo, tomamos la primera calle que sube a la derecha para encontrar una pista de tierra que vuelve hacia la carretera de Riaño bordeando un conjunto de prados. La carretera se cruza por un túnel dando inicio a un tramo de ligera subida a través de una zona arbustiva de brezos y escobas, curiosamente asentada sobre un pequeño afloramiento de rocas intrusivas. Poco más adelante alcanzamos el ensanchamiento de Las Barcinellias,



Desde el alto comienza la bajada de regreso al pueblo, siguiendo la vaguada que rodea la Peña y que conduce de forma natural a la fuente La Prada. De allí parte un sendero bien marcado a la izquierda, hacia los antiguos terrenos de Huelde y Remolina, pero la ruta prosigue valle abajo, por la izquierda del arroyo de La Prada, que se introduce rápidamente en la empinada Hoz de los Escalones. Después de un tramo de sendero irregular, la pendiente se suaviza al alcanzar La Retuerta, donde salimos a una pista de tierra que, por la izquierda, desciende a Horcadás describiendo varias curvas cerradas por el interior de una mata de roble. De este modo, tras pasar de nuevo por debajo de la carretera de Riaño, la ruta concluye a las afueras de Horcadás, frente al área recreativa.

DESCRIPCION DE LA RUTA



patrimonio natural de castilla y león

gasNatural Fundación

Casas del Parque: - Valdeburón (León), tfo. 987 742 215 - Torón de Puebla de Lillo (Puebla de Lillo), tfo. 987 721 091 - Valle del Perma (Puebla de Lillo), tfo. 987 721 333
Emergencias: 112
Guarda Civil: 062
Centro de Salud (León): 987 740 703

Alto largo de la ruta, sobre todo en la primavera, se observan mariposas por libando de las plantas en flor.



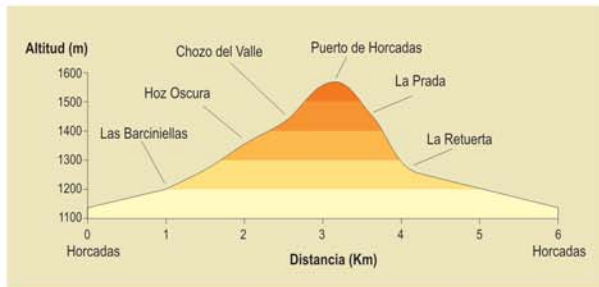
Inmediatamente el camino se divide; por la izquierda se dirige a terrenos de Tejerina, mientras que por la derecha asciende por los pastizales de Horcadás hacia el llamado Chozo del Valle. La senda continúa por encima de la caseta, ganando apenas un poco de altura para localizar una trocha desbrozada a través de un denso jornal. Al otro lado del matorral se sale a una pradera encharcada, que se cruza mejor por su extremo inferior, lo que permite prolongar la ascensión por el fondo del valle, avistando la loma que corona el puerto a la izquierda del resalte calizo de Peñaalba.

Desde el alto comienza la bajada de regreso al pueblo, siguiendo la vaguada que rodea la Peña y que conduce de forma natural a la fuente La Prada. De allí parte un sendero bien marcado a la izquierda, hacia los antiguos terrenos de Huelde y Remolina, pero la ruta prosigue valle abajo, por la izquierda del arroyo de La Prada, que se introduce rápidamente en la empinada Hoz de los Escalones. Después de un tramo de sendero irregular, la pendiente se suaviza al alcanzar La Retuerta, donde salimos a una pista de tierra que, por la izquierda, desciende a Horcadás describiendo varias curvas cerradas por el interior de una mata de roble. De este modo, tras pasar de nuevo por debajo de la carretera de Riaño, la ruta concluye a las afueras de Horcadás, frente al área recreativa.


DESCRIPCION DE LA RUTA

CARACTERÍSTICAS DE LA RUTA

TIPO DE RECORRIDO: circular.
PUNTO DE PARTIDA: Horcadás.
PUNTO DE LLEGADA: Horcadás.
LONGITUD: 6 km.
DURACIÓN: 2 h 30 min.
DESNIVEL: 450 m.
TIPO DE CAMINO: pista de tierra y senda.
USO RECOMENDADO: peatonal.
DIFICULTAD: media.
ÉPOCA RECOMENDADA: todo el año, excepto con nieve.
SERVICIOS: en Horcadás hay establecimientos que dan comidas y posibilidades de alojamiento. Más servicios se encuentran en Las Salas, Crémegas y Riaño.
APUNTES: a lo largo de la ruta se localizan varias fuentes (El Chorro, La Prada) donde rellenar la cantimplora; la bajada por la Hoz de los Escalones discurre por un terreno empinado e irregular que fuerza los tobillos, por lo que es muy aconsejable el uso de botas de montaña; quien prefiera un camino más cómodo puede optar para el regreso por la misma ruta de la subida; desde Horcadás también se puede hacer la senda PR-LE 52 Collado El Baile.
MÁS INFORMACIÓN: Casa del Parque Valdeburón (987 742 215).



Parque regional Picos de Europa en Castilla y León (León)
Rutas e instalaciones de uso público



Junta de Castilla y León

Sendero de Pequeño Recorrido de Castilla y León

PR-LE 25

Puerto de Horcadás

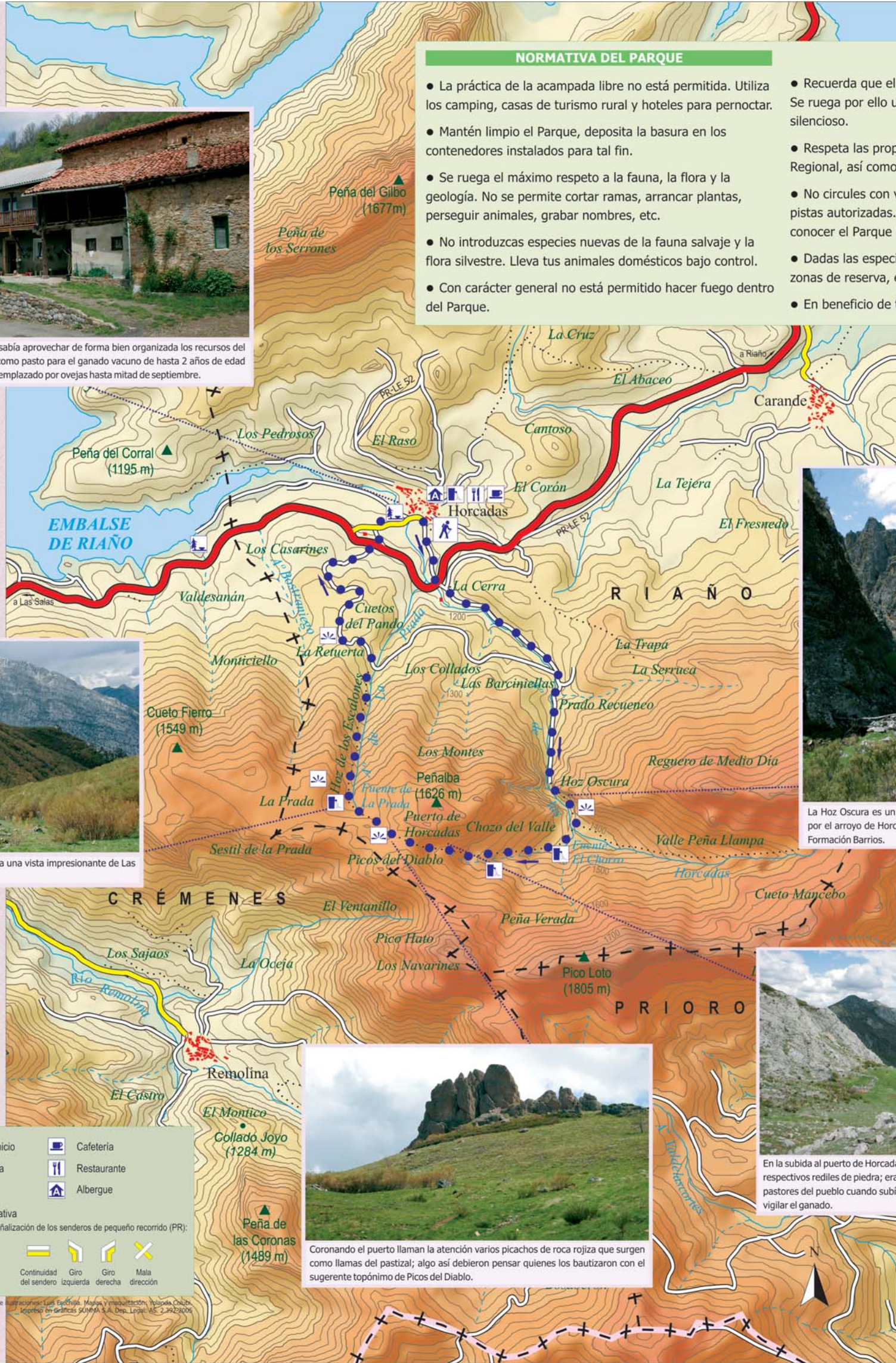


NORMATIVA DEL PARQUE

- La práctica de la acampada libre no está permitida. Utiliza los camping, casas de turismo rural y hoteles para pernoctar.
- Mantén limpio el Parque, deposita la basura en los contenedores instalados para tal fin.
- Se ruega el máximo respeto a la fauna, la flora y la geología. No se permite cortar ramas, arrancar plantas, perseguir animales, grabar nombres, etc.
- No introduzcas especies nuevas de la fauna salvaje y la flora silvestre. Lleva tus animales domésticos bajo control.
- Con carácter general no está permitido hacer fuego dentro del Parque.
- Recuerda que el ruido es una forma de contaminación. Se ruega por ello un comportamiento discreto y silencioso.
- Respeta las propiedades de los habitantes del Parque Regional, así como su cultura y tradiciones.
- No circules con vehículos a motor fuera de las vías y pistas autorizadas. Utiliza las sendas señalizadas para conocer el Parque caminando.
- Dadas las especiales características naturales de las zonas de reserva, el acceso a estas áreas está restringido.
- En beneficio de todos, respeta las señales.



Horcadas fue un pueblo ganadero en el que se sabía aprovechar de forma bien organizada los recursos del campo. Así, el puerto de Horcadas se utilizaba como pasto para el ganado vacuno de hasta 2 años de edad entre junio y mediados de agosto, cuando era reemplazado por ovejas hasta mitad de septiembre.



Desde lo más alto del puerto de Horcadas se domina una vista impresionante de las Pintas y las sierras calizas del entorno de Riaño.



La Hoz Oscura es un impresionante desfiladero tallado por el arroyo de Horcadas en las negras cuarcitas de la Formación Barrios.



En la subida al puerto de Horcadas se pueden ver los restos de dos chozos y sus respectivos rediles de piedra; eran infraestructuras colectivas que utilizaban los pastores del pueblo cuando subían en vecera durante el verano para atender y vigilar el ganado.



Coronando el puerto llaman la atención varios picachos de roca rojiza que surgen como llamas del pastizal; algo así debieron pensar quienes los bautizaron con el sugerente topónimo de Picos del Diablo.

