

PROGRAMA DE ACTIVIDADES DE VOLUNTARIADO AMBIENTAL 2012




RED DE ESPACIOS NATURALES DE CASTILLA Y LEÓN

MÁS INFORMACIÓN EN:
www.patrimonionatural.org

INSCRIBETE EN EL CORREO:
voluntariadoambiental@patrimonionatural.org





VOLUNTARIADO AMBIENTAL 2012

RED DE ESPACIOS NATURALES DE CASTILLA Y LEÓN


El **Plan de Implantación del Voluntariado Ambiental en los Espacios Naturales de Castilla y León** es el reflejo del compromiso altruista y solidario de la sociedad con la protección del medio ambiente.

Pretende convertirse en marco del fomento y apertura de nuevas fórmulas de participación de los ciudadanos en acciones de voluntariado que contribuyan al conocimiento, disfrute y puesta en valor de nuestro patrimonio natural, generando vínculos emocionales y posibilitando actitudes y comportamientos activos, mediante la creación de un tejido social a favor de la recuperación, la gestión sostenible y la divulgación de los valores de nuestro patrimonio natural.

Y ello porque los **beneficios del voluntariado ambiental** en nuestros Espacios Naturales Protegidos son muchos y diversos, entre otros:

- Alcanzar mayores niveles de protección, conservación y restauración de los espacios naturales.
- Apoyar el desarrollo local sostenible.
- Crear vínculos entre la realidad sociocultural de la población rural y la de la urbana.
- Favorecer la implicación de la población local





LA FUNDACIÓN DEL PATRIMONIO NATURAL DE CASTILLA Y LEÓN COMO ENTIDAD DE VOLUNTARIADO



La Fundación del Patrimonio Natural de Castilla y León **está inscrita en el registro regional de entidades de voluntariado** conforme a lo dispuesto en el Decreto 12/1995 desarrollando las actuaciones conforme a los objetivos el Programa Parques de Castilla y León.

AREAS DEL PROGRAMA

El programa de voluntariado de la Fundación Patrimonio Natural de Castilla y León se desarrolla en 4 áreas diferenciadas:












- a) Oferta de actividades de voluntariado para el público en general. En la misma podrán participar todos los ciudadanos que deseen trabajar como voluntarios en las actividades programadas.
- b) Oferta de actividades de voluntariado para empleados públicos. En la misma podrán participar todos los empleados públicos de la Junta de Castilla y León que deseen trabajar como voluntarios en las actividades programadas.
- c) Red de voluntarios senior. Está formada por personas mayores residentes en los espacios naturales que pueden transmitir a la sociedad conocimientos tradicionales sobre el territorio, los usos y la gestión del mismo y sobre su patrimonio natural y cultural. Desarrollarán principalmente sus actividades con los grupos organizados que reserven visitas guiadas a la Casa del Parque.
- d) Voluntariado de empresa. Colaboración con entidades empresariales que en el marco de una política de Responsabilidad Social desarrollen acciones de voluntariado para sus empleados, accionistas o clientes.

¿CÓMO PARTICIPAR EN EL PROGRAMA DE VOLUNTARIADO EN ESPACIOS NATURALES?









- ✓ Las actividades programadas para los voluntarios será publicadas periódicamente en la web www.patriminionatural.org indicando las fechas y lugares donde se realizará la misma.
- ✓ Las personas interesadas en la participación voluntaria en alguna de las actividades programadas deberán solicitar la correspondiente inscripción en la misma mediante correo electrónico dirigido a voluntariadoambiental@patriminionatural.org.
- ✓ Aquellas personas que así lo soliciten recibirán periódicamente en su correo electrónico la información de las actividades programadas.
- ✓ Todas las personas inscritas en una actividad deberán facilitar los datos necesarios para la formalización del correspondiente seguro individual de la actividad.
- ✓ Una vez inscritos los voluntarios en una determinada actividad la Casa del Parque correspondiente se pondrá en contacto mediante correo electrónico o teléfono para facilitar los datos relativos al punto y hora de encuentro para el desarrollo de la actividad.
- ✓ Aquellas actividades que no tienen una fecha concreta en la programación se desarrollarán con aquellas personas que hayan manifestado su interés en participar como voluntarios en las mismas en función de las fechas que resulten más adecuadas según la finalidad de la actividad y previa comunicación con las personas voluntarias interesadas.



ZONAS DE ACTUACIÓN DE LA PROGRAMACION DE ACTIVIDADES DE VOLUNTARIADO - 2012-

Provincia	Espacio Natural
Ávila  <small>reserva natural Valle de Iruelas</small>  <small>parque regional Sierra de Gredos</small>	Parque Regional Sierra de Gredos
	Reserva Natural Valle de Iruelas
Burgos  <small>monumento natural Ojo Guareña</small>  <small>monumento natural Monte Santiago</small>  <small>parque natural Lagunas Glaciares de Neila</small>  <small>AULA del RÍO Pineda de la Sierra</small>	Monumento Natural Ojo Guareña
	Monumento Natural Monte Santiago
	Parque Natural Lagunas Glaciares de Neila
	Aula del Río Pineda de la Sierra
León  <small>espacio natural Alto Sil</small>  <small>monumento natural Las Médulas</small>  <small>parque regional Picos de Europa en Castilla y León</small>	Espacio Natural Alto Sil
	Parque Regional Picos de Europa
	Monumento Natural Las Médulas
Palencia  <small>parque natural Fuentes Carrionas y Fuente Cobre- Montaña Palentina</small>  <small>espacio natural La Nava y Campos de Palencia</small>	Parque Natural Fuentes Carrionas y Fuente Cobre-Montaña Palentina.
	Espacio Natural La Nava y Campos de Palencia

ZONAS DE ACTUACIÓN DE LA PROGRAMACION DE ACTIVIDADES DE VOLUNTARIADO - 2012-

Provincia	Espacio Natural
Salamanca  <small>parque natural</small> Arribes del Duero  <small>parque natural</small> Las Batuecas-Sierra de Francia	Parque Natural Las Batuecas-Sierra de Francia
	Parque Natural Arribes del Duero
Soria  <small>reserva natural</small> Sabinar de Calatañazor  <small>monumento natural</small> La Fuentona  <small>parque natural</small> Laguna Negra y Circos Glaciares de Urbión <small>(Soria)</small>  <small>aula del bosque</small> El Amogable <small>(Soria)</small>	Reserva Natural Sabinar de Calatañazor Monumento Natural La Fuentona
	Parque Natural Laguna Negra y Circos Glaciares de Urbión
	Aula del Bosque El Amogable
Valladolid  <small>reserva natural</small> Riberas de Castronuño-Vega del Duero	Reserva Natural Riberas de Castronuño – Vega del Duero
Zamora  <small>parque natural</small> Arribes del Duero	Parque Natural Arribes del Duero

PARQUE REGIONAL SIERRA DE GREDOS (ÁVILA)



parque regional
Sierra de
Gredos

Título Actividad	Descripción	Lugar	Nº volunt.	Fecha
Plantación y limpieza de regaderas	Plantación de diferentes especies vegetales y limpieza de regaderas tradicionales en la zona norte del Parque regional Sierra de Gredos.	Hoyos del espino	10-15	19 de mayo
Restauración de elementos etnográficos	Restauración del techado de piornos de varios chozos tradicionales del puesto de cabreros de la vega de Barbellido.	Guisando	10	9 de junio




RESERVA NATURAL VALLE DE IRUELAS (ÁVILA)



reserva natural
Valle de
Iruelas

Título Actividad	Descripción	Lugar	Nº volunt.	Fecha
Plantación y limpieza en la R. N. Valle de Iruelas	Plantación de diferentes especies vegetales y limpieza de diferentes zonas de la Reserva Natural Valle de Iruelas.	Las Cruceras	10-15	12 de mayo



MONUMENTO NATURAL OJO GUAREÑA (BURGOS)



Titulo Actividad	Descripción	Lugar	Nº volunt.	Fecha
Limpieza de los márgenes del los ríos del Monumento Natural Ojo Guareña	La actividad tiene por objeto conocer los ecosistemas de ribera y sus especies, limpiar los ríos del Espacio Natural y concienciar a la población local sobre la importancia de mantener en buen estado de conservación nuestros hábitats fluviales.	MN Ojo Guareña	25	22 de julio y/o 19 de agosto
Estudio de etnobotánica: uso tradicional de las plantas	El objeto de la actividad consiste en recuperar los usos tradicionales que se ha dado a las plantas en el Valle de Sotoscueva con la ayuda de la población mayor del monumento natural.	MN Ojo Guareña	20	23 de agosto y/o 30 de agosto
Estudio de toponimia de los Montes del Somo, enclavados en el Monumento Natural Ojo Guareña	Continuando con las tareas de recuperación de la toponimia del Monumento Natural, queremos conocer la toponimia de los Montes del Somo mediante la realización de encuestas a la población local.	MN Ojo Guareña	20	10 de agosto y/o 17 de agosto



MONUMENTO NATURAL MONTE SANTIAGO (BURGOS)



Título Actividad	Descripción	Lugar	Nº volunt.	Fecha
Recuperación y limpieza de charcas de anfibios	Trabajos de limpieza de residuos y tareas de mantenimiento y conservación de las charcas de reproducción de anfibios y los senderos que los unen.	Monte Santiago	10	28 de julio
Recuperación, señalización y limpieza del Karst de Monte Santiago	Trabajos de limpieza de residuos, tareas de mantenimiento, conservación y señalización de algún elemento del Karst.	Monte Santiago	10	18 de agosto
Restauración y limpieza de la ruta de los usos humanos	Trabajos de limpieza de residuos y tareas de mantenimiento y conservación.	Monte Santiago	10	8 de septiembre



PARQUE NATURAL LAGUNAS GLACIARES DE NEILA (BURGOS)



parque natural
Lagunas Glaciares
de Neila

Título Actividad	Descripción	Lugar	Nº volunt.	Fecha
Mantenimiento sendas	Repasado de pintura en marcas erosionadas, colocar balizas caídas, desbroce de ramas que invadan las sendas...	Neila	10	29 de abril 15 de septiembre
Recuperación de elementos etnográficos	Chozos de pastores, reconstrucción tejado y paredes	Neila	10	13 de agosto
Limpieza de Ríos	Trabajos de limpieza de residuos y otros materiales de fuentes y arroyos y tareas de mantenimiento y conservación	Neila	10	8 de julio

AULA DEL RIO PINEDA DE LA SIERRA (BURGOS)



Título Actividad	Descripción	Lugar	Nº volunt.	Fecha
Limpieza de entorno de ríos y embalse	Recogida de residuos de las riberas de los ríos	Embalse del Arlanzón	20	23 y 30 de septiembre

PARQUE REGIONAL DE PICOS DE EUROPA (LEÓN)



parque regional
Picos de Europa
en Castilla y León

Título Actividad	Descripción	Lugar	Nº volunt.	Fecha
Hacenderas.	Recuperación de la tradición de trabajos comunitarios en colaboración con Juntas Vecinales, para el arreglo y/o limpieza de caminos, elementos comunales, etc.	Varias Juntas Vecinales	10/Jornada	19 y 20 de mayo
Hacenderas.	Recuperación de la tradición de trabajos comunitarios en con Juntas Vecinales, para el arreglo y/o limpieza de caminos, elementos comunales, etc.	Varias Juntas Vecinales	10/Jornada	26 y 27 de mayo
Limpieza y mejora de áreas recreativas.	Tareas de mantenimiento y conservación de áreas recreativas.	Lario	10/Jornada	7 y 8 de julio
Limpieza y mejora de áreas recreativas.	Tareas de mantenimiento y conservación de áreas recreativas.	Los Torcedos	10/Jornada	14 y 15 de julio
Limpieza de ecosistemas acuáticos.	Trabajos de limpieza de residuos y otros materiales que son arrastrados por el río y se acumulan en la cola de los embalses.	Cola del Embalse del Porma	10/Jornada	21 y 22 de julio



PARQUE REGIONAL DE PICOS DE EUROPA (LEÓN)

(continuación 1)



Título Actividad	Descripción	Lugar	Nº volunt.	Fecha
Mantenimiento de repoblación forestal.	Revisión de protectores vegetales de la repoblación y colocación de los que aparecen caídos o torcidos.	Viego	10/Jornada	28 y 29 de julio
Restauración y limpieza elementos etnográficos del Museo de Lario.	Restauración de elementos que han donado para el museo y colocación de los mismos para completar la exposición.	Lario Casa del Parque	10/Jornada	4 y 5 de agosto
Elaboración de cajas nido.	Elaboración de cajas nido con diferentes materiales y posterior colocación de las mismas en el medio natural	Puebla de Lillo	10/Jornada	8 y 9 de agosto
Restauración de chozo del Valle de Pinzón.	Restauración del techo del chozo de los pastores y limpieza de los alrededores.	Cofiñal	10/Jornada	11 y 12 de agosto
Elaboración de cajas nido.	Elaboración de cajas nido con diferentes materiales y posterior colocación de las mismas en el medio natural	Lario	10/Jornada	16 y 17 de agosto



PARQUE REGIONAL DE PICOS DE EUROPA (LEÓN)

(continuación 2)



parque regional
Picos de Europa
en Castilla y León

Título Actividad	Descripción	Lugar	Nº volunt.	Fecha
Restauración de chozo del Puerto San Glorio.	Restauración del techo del chozo de los pastores y limpieza de los alrededores.	Llanaves de la Reina	10	18 y 19 de agosto
Adecuación de abrevaderos para anfibios.	Construcción de rampas y adaptación de abrevaderos para anfibios.	Puebla de Lillo	10	20 y 21 de agosto
Adecuación de abrevaderos para anfibios.	Construcción de rampas y adaptación de abrevaderos para anfibios.	Polvaredo PR LE-31	10	1 y 2 de septiembre
Mantenimiento de repoblación forestal.	Revisión de los tubex de la repoblación y colocación de los que aparecen caídos o torcidos.	Redipollos	10	8 y 9 de septiembre
Limpieza de ecosistemas acuáticos.	Trabajos de limpieza de residuos y otros materiales de las riberas de los ríos y tareas de mantenimiento y conservación.	Puebla de Lillo	10	15 y 16 septiembre



ESPACIO NATURAL ALTO SIL (LEÓN)



Título Actividad	Descripción	Lugar	Nº volunt.	Fecha
Restauración de elementos etnográficos (Outxeras) en Brañas del Alto Sil	Renovación y mantenimiento de materiales tradicionales en las Brañas	Villablino	10	15 y 16 de septiembre
Restauración y limpieza de fuentes y abrevaderos para anfibios y reptiles	Trabajos de limpieza de fuentes y abrevaderos y tareas de mantenimiento y conservación	Villablino	10	20 y 21 de octubre



MONUMENTO NATURAL DE LAS MÉDULAS (LEÓN)



monumento natural · zona arqueológica

Las Médulas

Título Actividad	Descripción	Lugar	Nº volunt.	Fecha
Elaboración de cajas nido	Elaboración de cajas nido con diferentes materiales y posterior colocación de las mismas en el medio natural.	Puente de Domingo Flórez o Borrenes.	10/Jornada	5 y 6 de mayo
Detección de mortalidad de anfibios en carreteras para la elaboración de medidas protectoras	Búsqueda de puntos negros para los anfibios y elaboración de pasos y otras medidas protectoras para ellos.	Carucedo, Lago de Carucedo, Villarando, Campañana...	10/Jornada	19 y 20 de mayo
Hacenderas	Arreglo y/o limpieza de caminos, elementos comunales.	Carucedo	10	9 de junio
Limpieza de ecosistemas acuáticos	Recogida de basuras en los alrededores del Lago de Carucedo o Lago Somido. Elaboración de carteles para evitar la generación de residuos en la zona.	Carucedo o Médulas	10	16 de junio



PARQUE NATURAL DE FUENTES CARRIONAS Y FUENTE COBRE – MONTAÑA PALENTINA (PALENCIA)



Título Actividad	Descripción	Lugar	Nº volunt.	Fecha
Trabajo comunitario de recogida de leñas en el monte	Participación en las labores tradicionales de las “suertes de leñas” realizando la recogida y acopio de leña en apoyo a los mayores de la localidad.	San Felices de Castillería	15	6 de mayo
Adecuación de abrevaderos para anfibios.	Construcción de rampas y adaptación de abrevaderos para anfibios.	San Felices de Castillería	15	16 de septiembre



ESPACIO NATURAL LA NAVA Y CAMPOS DE PALENCIA (PALENCIA)



Título Actividad	Descripción	Lugar	Nº volunt.	Fecha
Censo de nidos de cigüeña blanca	Censo de nidos de cigüeña blanca en el Espacio Natural de La Nava y Campos de Palencia.	Varias localizaciones	9	Reunión formativa 11 de mayo. Desarrollo del censo un día de la segunda quincena de mayo ó 1ª semana de junio, a concretar en la reunión.



PARQUE NATURAL ARRIBES DEL DUERO (SALAMANCA- ZAMORA)



parque natural
Arribes del Duero

Título Actividad	Descripción	Lugar	Nº Voluntarios	Fecha
Cajas nido para lechuzas	Trabajo de construcción en madera de cajas nido y posterior colocación	Palazuelo	10	10 de marzo
Puesta en valor del patrimonio etnográfico ligado al Sendero GR-14	Limpieza y acondicionamiento del entorno del Potro de los Arados y de los molinos harineros	Gamones	15	12 de mayo
Inventariado, limpieza y mantenimiento de elementos etnográficos	Inventariado, control del estado de conservación, limpieza y mantenimiento de fuentes tradicionales	Fornillos de Fermoselle	15	18 de agosto
Recogida de información sobre el patrimonio oral en el entorno del Sendero GR-14	Recogida de información, encuesta etnográfica, sobre patrimonio oral relacionado con el entorno del GR14: etnobiología; toponimia; usuarios del camino: oficios ambulantes, medios de locomoción, ferias, recorridos, movimientos de ganado, comercio.	Sobradillo	15	10 de agosto
Eliminación de especies exóticas invasoras: azolla	Azolla: catalogada como Especie Exótica Invasora, aprobado por Real Decreto 1628/2011, de 14 de noviembre.	Badilla-Cozcurrita-Fariza	15	15 de septiembre



PARQUE NATURAL LAS BATUECAS-SIERRA DE FRANCIA (SALAMANCA)



parque natural
**Las Batuecas-
Sierra de Francia**

Título Actividad	Descripción	Lugar	Nº volunt.	Fecha
Plantación de especies arbustivas, en la escombrera de Miranda del Castañar como barrera visual	Plantación de especies arbustivas para crear una barrera visual que disminuya el impacto visual de la escombrera de Miranda del Castañar.	Miranda del Castañar	10-15	24 de marzo
Plantación de una rocalla con especies aromáticas en Herguijuela de la Sierra	Ajardinamiento de una zona municipal en Herguijuela de la Sierra, creando un entorno bonito para sus habitantes.	Herguijuela de la Sierra	5-10	14 de abril
Señalización del camino tradicional entre monforte-cepeda-madroñal.	Recuperación del camino tradicional entre Monforte-Cepeda y Madroñal, con la señalización de su recorrido, apertura de senda y construcción de cartelería.	Monforte, Cepeda y Madroñal	10-15	20 de mayo
Control y seguimiento de la señalización del sendero de uso público del Parque Natural, PRSA- 10 La Alberca-Valle de Las Batuecas Dificultad sendero: medio	Inventario y señalización de los senderos de Uso Público para su adecuación a la homologación de la Federación de Senderismo, a través del manejo de GPS y ortofoto.	La Alberca	10	2 de junio
Control y seguimiento de la señalización del sendero de uso público del Parque Natural, PRCSA- La Dehesa de Mogarraz. Dificultad sendero: bajo-medio	Inventario y señalización de los senderos de Uso Público para su adecuación a la homologación de la Federación de Senderismo, a través del manejo de GPS y ortofoto.	Mogarraz	10	16 de junio
Construcción de observatorio de estrellas	Adecuación de una plataforma de madera y piedra para instalar los telescopios, que sirva como plataforma para la creación de un nuevo recurso turístico sostenible en el P.N.Batuecas-Sierra de Francia.	San Martín del Castañar	10-15	23 de junio
Coloreando el paisaje	Embellecimiento de depósitos de agua para disminuir su impacto visual en el paisaje	Mogarraz	5-10	30 de septiembre



RESERVA NATURAL DEL SABINAR DE CALATAÑAZOR

MONUMENTO NATURAL LA FUENTONA (SORIA)



Título de la actividad	Descripción	Lugar	Nº Voluntarios	Fecha
Censo de rapaces forestales	Visita en mayo y otra en junio a un oteadero, para conocer la presencia y número de parejas existentes de aves rapaces forestales en el entorno de La Fuentona y Sabinar de Calatañazor	Entorno de La Fuentona y Sabinar de Calatañazor	10-16	19 de mayo y 16 de junio
Censo de nutria	Determinar el número de ejemplares de nutrias existentes en el entorno del Monumento Natural de La Fuentona	Orillas del río Abión desde La Fuentona al puente de Abioncillo	10-15	15 y 16 de junio (viernes a las 20 h y sábado a las 7 h)
Censo de búho real	Visita al medio natural para conocer la presencia y número de parejas existentes de búho real en el entorno de La Fuentona y Sabinar de Calatañazor	Entorno de La Fuentona y Sabinar de Calatañazor	10-20	15 de diciembre



PARQUE NATURAL LAGUNA NEGRA Y CIRCOS GLACIARES DE URBION (SORIA)



parque natural
Laguna Negra y
Circos Glaciares de Urbión
(Soria)

Título Actividad	Descripción	Lugar	Nº volunt.	Fecha
Reunión informativa programa de voluntariado senior	Se realizará una reunión informativa con los voluntarios que participaron en la actividad "Recuperación de la Tradición Oral", que se llevó a cabo en el programa de voluntariado ambiental 2011.	Covaleda	s/n	30 de mayo
Puesta en marcha de la primera actividad de voluntariado senior	El grupo de voluntariado senior desarrollará una actividad en el colegio de Covaleda	Covaleda	s/n	13 de junio
Ruta ecológica, limpieza de senderos y riberas	Ruta de senderismo desde la Casa del Parque hasta Molinos de Duero. Durante la ruta se desempeñarán labores de limpieza de los ríos Duero y Revinuesa y de los senderos	Casa del Parque – Molinos de Duero	10	14 de septiembre
Censo de aves acuáticas en el embalse de la cuerda del pozo	Realización de un censo de aves acuáticas en el sector del embalse de la Cuerda del Pozo de aguas abiertas cercano al Puente Ebrillos.	Embalse de la Cuerda del Pozo.	10	5 de octubre



AULA DEL BOSQUE DEL AMOGABLE (SORIA)



Título Actividad	Descripción	Lugar	Nº volunt.	Fecha
Censo de aves en los alrededores del Aula del Bosque y Senda del Ingeniero	Seguimiento y toma de datos de anidamientos en 25 cajas nido colocadas alrededor del Aula del Bosque y Senda del Ingeniero	Aula del Bosque del Amogable (a 6 km de Navaleno)	25	13 de mayo 27 de mayo 10 de junio 24 de junio



RESERVA NATURAL RIBERAS DE CASTRONUÑO – VEGA DEL DUERO



reserva natural

Riberas de Castromuñoz-
Vega del Duero

Título Actividad	Descripción	Lugar	Nº volunt.	Fecha
Jornada de limpieza de la Senda de los Almendros	Interpretación y limpieza de la Senda de los Almendros, asociada a la Casa del Parque	Senda de los Almendros (Castromuñoz)	10	25 de marzo
Jornada de limpieza de la Senda de los Almendros	Interpretación y limpieza de la Senda de los Almendros, asociada a la Casa del Parque	Senda de los Almendros (Castromuñoz)	10	08 de abril
Rehabilitación de la charca de la Senda de los Almendros	Acondicionamiento de las orillas de la charca con plantación de especies de ribera de porte arbustivo	Senda de los Almendros (Castromuñoz)	10	22 de abril
Jornada de limpieza del escenario deportivo de pesca	Sensibilización ante el cuidado de zonas públicas de ocio y limpieza del escenario deportivo de pesca	Castromuñoz	5	29 de abril
Censo de aves. Senda de los Almendros	Realización de censo para identificar presencia y especies de aves en el entorno de la Senda de los Almendros	Senda de los Almendros (Castromuñoz)	5	6 de mayo
Censo de aves. Carrizal y dormideros.	Realización de censo para identificar presencia y especies de aves en el entorno	Castromuñoz	5	13 de mayo
Jornada de medición índices calidad de agua en manantiales y río.	Trabajos de inventario, toma de muestras de agua, y seguimiento de parámetros en manantiales y río de la Reserva Natural	Castromuñoz	5	24 de junio
Jornada informativa del Espacio Natural. Día del mercado medieval en Castromuñoz.	Información y sensibilización a los visitantes, desde el stand instalado en el mercado medieval, sobre los valores naturales, puntos de interés y prevención de riesgos en la Reserva Natural	Castromuñoz	2	23 de septiembre
Jornada de limpieza de la Senda de los Almendros	Interpretación y limpieza de la Senda de los Almendros, asociada a la Casa del Parque	Senda de los Almendros (Castromuñoz)	10	7 de octubre
Jornada de limpieza de la Senda de los Almendros	Interpretación y limpieza de la Senda de los Almendros, asociada a la Casa del Parque	Senda de los Almendros (Castromuñoz)	10	14 de octubre

