

red de
**Espacios
Naturales**
de Castilla y León




**Junta de
Castilla y León**


patrimonio natural
de castilla y león

PROGRAMA DE ACTIVIDADES DE VOLUNTARIADO AMBIENTAL 2011

RED DE ESPACIOS NATURALES DE CASTILLA Y LEÓN

**MÁS INFORMACIÓN EN:
www.patrimonionatural.org**

**APÚNTATE EN EL CORREO:
voluntariadoambiental@patrimonionatural.org**



VOLUNTARIADO AMBIENTAL 2011

RED DE ESPACIOS NATURALES DE CASTILLA Y LEÓN

El Plan de Implantación del Voluntariado Ambiental en los Espacios Naturales de Castilla y León es el reflejo del compromiso altruista y solidario de la sociedad con la protección del medio ambiente.

Pretende convertirse en marco del fomento y apertura de nuevas fórmulas de participación de los ciudadanos en acciones de voluntariado que contribuyan al conocimiento, disfrute y puesta en valor de nuestro patrimonio natural, generando vínculos emocionales y posibilitando actitudes y comportamientos activos, mediante la creación de un tejido social a favor de la recuperación, la gestión sostenible y la divulgación de los valores de nuestro patrimonio natural.

Y ello porque los beneficios del voluntariado ambiental en nuestros Espacios Naturales Protegidos son muchos y diversos, entre otros:

- Alcanzar mayores niveles de protección, conservación y restauración de los espacios naturales.
- Apoyar el desarrollo local sostenible.
- Crear vínculos entre la realidad sociocultural de la población rural y la de la urbana.
- Permitir la implicación de la población local y su participación directa en los espacios naturales.



LA FUNDACIÓN DEL PATRIMONIO NATURAL DE CASTILLA Y LEÓN Y EL MODELO DE VOLUNTARIADO EN LA NORMATIVA DE CASTILLA Y LEÓN

La Fundación del Patrimonio Natural de Castilla y León está inscrita en el registro regional de entidades de voluntariado conforme a lo dispuesto en el Decreto 12/1995 desarrollando las actuaciones conforme a los objetivos del Programa Parques de Castilla y León.

AREAS DEL PROGRAMA

El programa de voluntariado de la Fundación Patrimonio Natural de Castilla y León se desarrolla en 3 áreas diferenciadas:













- a) Oferta de actividades de voluntariado para el público en general. En la misma podrán participar todos los ciudadanos que deseen trabajar como voluntarios en las actividades programadas.
- b) Oferta de actividades de voluntariado para empleados públicos. En la misma podrán participar todos los empleados públicos de la Junta de Castilla y León que deseen trabajar como voluntarios en las actividades programadas.
- c) Red de voluntarios senior. Está formada por personas mayores residentes en los espacios naturales que pueden transmitir a la sociedad conocimientos tradicionales sobre el territorio, los usos y la gestión del mismo y sobre su patrimonio natural y cultural. Desarrollarán principalmente sus actividades con los grupos organizados que reserven visitas guiadas a la Casa del Parque.



FUNCIONAMIENTO DEL SISTEMA DE OFERTA DE ACTIVIDADES

- ✓ Las actividades programadas para los voluntarios será publicadas periódicamente en la web www.patrimonionatural.org indicando las fechas y lugares donde se realizará la misma.
- ✓ Las personas interesadas en la participación voluntaria en alguna de las actividades programadas deberán solicitar la correspondiente inscripción en la misma mediante correo electrónico dirigido a voluntariadoambiental@patrimonionatural.org.
- ✓ Aquellas personas que así lo soliciten recibirán periódicamente en su correo electrónico la información de las actividades programadas.
- ✓ Todas las personas inscritas en una actividad deberán facilitar los datos necesarios para la formalización del correspondiente seguro individual de la actividad.
- ✓ Una vez inscritos los voluntarios en una determinada actividad la Casa del Parque correspondiente se pondrá en contacto mediante correo electrónico o teléfono para facilitar los datos relativos al punto y hora de encuentro para el desarrollo de la actividad.
- ✓ Aquellas actividades que no tienen una fecha concreta en la programación se desarrollarán con aquellas personas que hayan manifestado su interés en participar como voluntarios en las mismas en función de las fechas que resulten más adecuadas según la finalidad de la actividad y previa comunicación con las personas voluntarias interesadas.



Provincia	Espacio Natural
Ávila  <small>monumento natural</small> Valle de Iruelas  <small>sierra natural</small> Sierra de Gredos	Sierra de Gredos Valle de Iruelas
Palencia  <small>espacio natural</small> La Nava y Campos de Palencia  <small>parque natural</small> Fuentes Carrionas y Fuente Cobre-Montaña Palentina	La Nava y Campos de Palencia Fuentes Carrionas y Fuente Cobre-Montaña Palentina.
Salamanca  <small>parque natural</small> Las Batuecas-Sierra de Francia	Las Batuecas-Sierra de Francia
Soria  <small>monumento natural</small> La Fuentona  <small>reserva natural</small> Sabinar de Calatañazor  <small>aula del bosque</small> El Amogable  <small>parque natural</small> Laguna Negra y Circos Glaciares de Urbión	Cañón del Río Lobos La Laguna Negra Sabinar-La Fuentona El Amogable
León  <small>espacio natural</small> Alto Sil  <small>parque regional</small> Picos de Europa en Castilla y León	Alto Sil Picos de Europa
Valladolid  <small>reserva natural</small> Riberas de Castronuño-Vega del Duero	Riberas de Castronuño
Burgos	Aula del Río-Pineda de la Sierra



parque regional
Sierra de
Gredos

PARQUE REGIONAL SIERRA DE GREDOS (ÁVILA)

Título Actividad	Breve descripción	Lugar	Nº volunt.	Fecha
1-INFORMADORES AMBIENTALES, EN LA PLATAFORMA DE GREDOS (HOYOS DEL ESPINO)	Esta actividad consiste en sensibilizar e informar a los visitantes que acceden a la zona de la "Plataforma de Gredos" sobre las precauciones que deben adoptarse en época invernal así como sobre la gestión de los residuos.	Plataforma de Gredos	4 cada fin de semana	Todos los fines de semana (S/D) Febrero 2011
2-PLANTACIÓN EN EL APARCAMIENTO DEL POZO DE LAS PAREDES, NAVACEPEDA DE TORMES.	Plantación vegetal en el área recreativa del Pozo de las Paredes.	Área recreativa Pozo las Paredes (Navacepeda de Tormes)	15	14 de mayo 2011
3-CREACIÓN Y PLANTACIÓN EN EL JARDÍN DE LA CASA DE UNA ROCALLA.	Plantación vegetal con especies aromáticas en el entorno de la Casa del Parque de Guisando	Casa del Parque Guisando	15-20	19 de febrero 5 de marzo
4-LIMPIEZA DE LA RIBERA DEL RÍO PELAYO	Limpieza de la ribera del Río Pelayo.	Ribera del Río Pelayo (Guisando)	15-20	21 y 28 de mayo
5-DIVULGACIÓN DE LOS E.N. Y COMPORTAMIENTO EN ELLOS.	Información a los visitantes en algunos de los puntos de mayor afluencia y áreas recreativas sobre el Parque Regional, rutas, actividades, depósito de residuos y prevención de riesgos.	El Nogal del Barranco y otras áreas recreativas del Espacio Protegido	15-20	23 y 24 de abril 6 y 8 de diciembre
6-LIMPIEZA Y PLANTACIÓN EN LA RIBERA DE LOS ARROYOS DEL ESPINO Y LA CACERA	Limpieza y plantación de vegetación en arroyos del Parque Regional.	Entorno de Hoyos del Espino.	20	12 de noviembre



RESERVA NATURAL VALLE DE IRUELAS (ÁVILA)



Título Actividad	Breve descripción	Lugar	Nº volunt.	Fecha
1-PLANTACIÓN DE ESPECIES AUTÓCTONAS EN LA SENDA BOTÁNICA.	Plantación de especies autóctonas tanto arbóreas como arbustivas en una de las sendas más visitadas de esta Reserva Natural	Senda Botánica (R.N. Valle de Iruelas)	15-20	2 de abril 2011
2- INVENTARIO Y ESTADO DE CONSERVACIÓN DE LA SENDA EL CASTAÑAR (PRC-AV 54)	Diagnóstico de los equipamientos y recursos de la senda de El Castañar de El Tiemblo desde la perspectiva del usuario.	El Castañar de El Tiemblo	20	14 de mayo 2011
3-LIMPIEZA DE LAS ORILLAS DEL EMBALSE EL BURGUILLO.	Limpieza de las riberas del embalse de El Burguillo en el entorno del poblado de las Cruceas	Entorno de la Casa del Parque	20	3 y 17 diciembre 2011



AULA DEL RÍO PINEDA DE LA SIERRA (BURGOS)



Título Actividad	Descripción	Lugar	Nº volunt.	Fecha
1- Limpieza de residuos y desbroce de vegetación en el entorno del Aula del Río de Pineda de la Sierra	Limpieza de residuos y desbroce de vegetación	Pineda de la Sierra	10	17 abril
2- Recogida de residuos en el entorno de los embalses de Arlanzón y Uzquiza	Recogida de residuos	embalses de Arlanzón y Uzquiza	20	8 y 18 septiembre



PARQUE REGIONAL PICOS DE EUROPA (LEÓN)



parque regional
Picos de Europa
en Castilla y León

Título Actividad	Descripción	Lugar	Nº volunt.	Fecha
1- Limpieza de la ribera del Río Silván y Porma	Recogida de residuos de las riberas de los ríos,	Puebla de Lillo	10	21 y 22 mayo
2- Limpieza de la ribera del Arroyo de la Puerta (Lario-Polvoredo)	Recogida de residuos de las riberas de los ríos	Lario - Polvoredo	10	01 octubre
3- Recuperación de Chozo para pastores	Mantenimiento de la techumbre de chozo tradicional aportando escoba	A determinar	10	30 y31 julio 13 y14 agosto
4- Adecuación de abrevaderos para aves y anfibios, creación de rampas.	Creación de rampas para vía de escape de por caída accidental en abrevaderos de aves y anfibios	Burón	10	9 y10 agosto 8 y 9 octubre

ESPACIO NATURAL ALTO SIL (LEÓN)



espacio natural
Alto Sil

Título Actividad	Descripción	Lugar	Nº volunt.	Fecha
1- Limpieza de entorno de ríos y arroyos en el Alto Sil	Recogida de residuos de las riberas de los ríos	Villablino	10	24 septiembre
2- Restauración de elementos etnográficos (Outxeras) en Brañas del Alto Sil	Renovación y mantenimiento de materiales tradicionales en las Brañas	Villablino	10	17 septiembre
3- Restauración y limpieza de fuentes y abrevaderos para anfibios y reptiles	Trabajos de limpieza de residuos y otros materiales de fuentes y abrevaderos y tareas de mantenimiento y conservación	Villablino	10	10 septiembre

ESPACIO NATURAL LA NAVA Y CAMPOS DE PALENCIA



Título Actividad	Breve descripción	Nº voluntarios	Fechas
1.-COLABORACIÓN EN EL DÍA MUNDIAL DE LOS HUMEDALES	Información y sensibilización de los visitantes en el día mundial de los humedales colaborando en las actividades que especiales que se programen.	4 personas.	02 de febrero
2.- INFORMADORES AMBIENTALES EN LA LAGUNA	Información y sensibilización a los visitantes que se acerquen a la laguna sobre los puntos de observación y prevención de riesgos, así como realización de encuestas con el objetivo de recabar información que mejore los servicios prestados en la laguna.	2 personas por turno.	26-27 marzo 2-3 abril
3.- COLABORACIÓN EN CENSOS DE AVES DE LA NAVA, BOADA Y PEDRAZA –	Colaboración en los censos de aves que se realizan los humedales de La Nava, Boada y Pedraza.	6 personas.	4 de febrero

PARQUE NATURAL FUENTES CARRIONAS Y FUENTE COBRE-MONTAÑA PALENTINA



Título Actividad	Breve descripción	Lugar	Nº volunt.
1.-INFORMADORES EN LA RED DE USO PÚBLICO DEL PARQUE NATURAL	Información y sensibilización a los visitantes en diferentes sendas señalizadas del Parque Natural sobre los valores naturales, puntos de interés y prevención de riesgos, así como realización de encuestas con el objetivo de recabar información que mejore los servicios prestados.	2 personas por sendero y convocatoria	21-22-23-24 abril Fines de semana de agosto (S/D)
2.- PLANTACIÓN EN EL APARCAMIENTO DE TOSANDE.	Plantación de especies aromáticas en una zona en el entorno del jardín interpretativo de la senda de la Tejada de Tosande.	8 – 10 personas	12 de marzo
3.- COLABORACIÓN EN LAS SIEMBRAS Y PLANTACIONES DEL DÍA DEL ÁRBOL	Colaboración en las actividades programadas con motivo del día del árbol.	5 – 10 personas.	19 de marzo



parque natural
Las Batuecas-
Sierra de Francia

PARQUE NATURAL LAS BATUECAS-SIERRA DE FRANCIA (SALAMANCA)

Título Actividad	Descripción	Lugar	Nº volunt.	Fecha
1- PLANTACIÓN DE ARBORETOS PARA POTENCIAR LA BIODIVERSIDAD	Plantación de árboles y arbustos con frutos carnosos formando bosquetes en diferentes montes.	La Alberca, Nava de Francia y El Cabaco	15	19 y 20 de marzo 2 de abril
2- COLOREANDO EL PAISAJE	Embellecimiento de depósitos de agua para disminuir su impacto visual en el paisaje	Cepeda, Monforte y Herguijuela de la Sierra	10	7 y 8 de mayo, 4 y 5 de junio,
3- Recuperación de los hábitats de anfibios y reptiles	Inventariación, Restauración y limpieza de fuentes y abrevaderos, construcción de refugios para anfibios y reptiles.	Madroñal, Villanueva del Conde, Sotoserrano	10	9 y 10 de julio, 6 de agosto 3 de septiembre
4- Puesta en valor de la agricultura tradicional y el paisaje antrópico.	Limpieza y restauración de cortinales y albercas para su recuperación como elementos etnográficos y puesta en valor.	La Alberca, Herguijuela de la Sierra.	8	10 de septiembre 8 de octubre 5 de noviembre
5- Control y seguimiento de la señalización de los senderos del Uso Público del Parque Natural.	Inventario y mantenimiento de la señalización de los senderos del Uso Público del Parque Natural de Las Batuecas-Sierra de Francia, a través del manejo de GPS y ortofotos.	Senderos del Parque Natural.	10	8 y 9 de abril 1 de octubre
6- Participación con la población local, en la limpieza de albercas, pesqueras y canales de riego en el municipio de La Alberca.	En la temporada estival en la Alberca, se reúnen un grupo de regantes para poner a punto los canales de riego, albercas y tomas de agua, apúntate a echarles una mano y aprende las costumbres tradicionales de una agricultura ancestral basada en el riego por gravedad.	La Alberca	6	28 de mayo

AULA DIVULGATIVA DEL BOSQUE “EL AMOGABLE” (SORIA)



Título Actividad	Descripción	Lugar	Nº volunt.	Fecha
2.- LIMPIEZA Y MANTENIMIENTO DEL ENTORNO DEL AULA DEL AMOGABLE	Tareas de limpieza de residuos y desbroce de vegetación en el entorno del Aula de El Amogable, senda de los ingenieros y ribera.	Entorno del Aula de El Amogable	15	Jueves 21 de julio a las 19h y viernes 22 de julio a las 7h
3.- CONTROL Y MANTENIMIENTO DE REPOBLACIONES FORESTALES Y LIMPIEZA DEL ENTORNO DEL AMOGABLE	Control de la repoblación realizada en la Senda del Ingeniero y zona de ribera: recolocación y mantenimiento de los protectores y vallados, cuidados de los árboles, etc.	Entorno del Aula de El Amogable	15	Viernes 12 de agosto a las 10h





PARQUE NATURAL LAGUNA NEGRA Y CIRCOS GLACIARES DE URBION (SORIA)



parque natural
Laguna Negra y
Circos Glaciares de Urbión
(Soria)

Título Actividad	Descripción	Lugar	Nº volunt.	Fecha
1.- RECUPERACION DE LA TRADICIÓN ORAL	Trabajos de recuperación de la tradición oral: leyendas, historias, canciones, poesías, etc. (documentación, grabaciones, entrevistas, etc)	Núcleos urbanos del Parque Natural	s/n	Primer viernes de mes, de marzo a noviembre
2.- RUTA ECOLÓGICA, LIMPIEZA DE SENDEROS Y RIBERAS	Ruta de senderismo desde la Casa del Parque hasta Molinos de Duero. Durante la ruta se desempeñarán labores de limpieza de los ríos Duero y Revinuesa y de los senderos PRSO-43 y el tramo GR-86 Vinuesa – Molinos de Duero.	Casa del Parque – Molinos de Duero	10	16 de septiembre
3.- CENSO DE AVES ACUÁTICAS EN EL EMBALSE DE LA CUERDA DEL POZO	Realización de un censo de aves acuáticas en el sector del embalse de la Cuerda del Pozo de aguas abiertas cercano al Puente Ebrillos.	Embalse de la Cuerda del Pozo.	10	Primeros de octubre.
4.- RECUPERACIÓN DE HÁBITAT DE ANFIBIOS	Inventario previo de anfibios y recuperación manual de zonas húmedas, deterioradas por diversos factores, para que puedan volver a ser utilizadas.	Zonas húmedas del Parque Natural.	10	29 de julio
5.- CENSO DE ANFIBIOS	Determinar el número de ejemplares de anfibios que han ocupado las zonas húmedas recuperadas durante la actividad de voluntariado: "recuperación de hábitat de anfibios".	Zonas húmedas recuperadas en la actividad de voluntariado: "recuperación de hábitat de anfibios".	10	14 de octubre

RESERVA NATURAL SABINAR DE CALATAÑAZOR MONUMENTO NATURAL LA FUENTONA (SORIA)



reserva natural
Sabinar de
Calatañazor



monumento natural
La Fuentona

Título de la actividad	Descripción	Lugar	Nº Voluntarios	Fecha
1.- INVENTARIO Y ESTADO DE CONSERVACIÓN DE SENDEROS	A través del manejo de GPS, inventariar la señalización, equipamientos y recursos de los senderos de los espacios naturales.	Senderos señalizados de ambos espacios naturales	5	16 y 17 de julio
2.- CENSO DE NUTRIA	Determinar el número de ejemplares de nutrias existentes en el entorno del Monumento Natural de La Fuentona	Orillas del río Abión desde La Fuentona al puente de Abioncillo	10-15	17 y 18 de junio (viernes a las 20 h y sábado a las 7 h)
3.- CENSO DE RAPACES FORESTALES	Una visita en mayo y otra en junio a un oteadero, para conocer la presencia y número de parejas existentes de aves rapaces forestales en el entorno de La Fuentona y Sabinar de Calatañazor	Entorno de La Fuentona y Sabinar de Calatañazor	5-10	28 de mayo y 18 de junio



Más información en Casa del Parque del Sabinar:
975 18 81 62 / cp.sabinarfuentona@patrimonionatural.org

PARQUE NATURAL CAÑÓN DEL RÍO LOBOS

(SORIA)



parque natural
Cañón de
Río Lobos

Título Actividad	Descripción	Lugar	Nº volunt	Fecha
1.- INFORMACION Y GESTION DE VISITANTES	Colaboración y apoyo a las tareas de información ambiental y organización del estacionamiento de vehículos en el Parque Natural en los períodos de máxima afluencia de visitantes	Aparcamientos del Parque Natural	5	21-24 de abril 7 y 24 de agosto 12 de octubre 01 de noviembre 6 y 8 de diciembre
2.- MONITORIZACION DE LA CALIDAD DE LOS RIOS	Trabajos de inventariación, toma de muestras de agua, y seguimiento de parámetros en diferentes ríos del Parque Natural	Ríos Naveleno. Ucero y Lobos	15	Sábados de mayo a septiembre
3.- SEGUIMIENTO DEL SISTEMA DE CALIDAD TURISTICA DEL PARQUE NATURAL	Realización de encuestas de satisfacción a los visitantes	Casa del Parque y Aparcamientos	10	Sábados de junio a septiembre

RESERVA NATURAL RIBERAS DE CASTRONUÑO – VEGA DEL DUERO (VALLADOLID)



reserva natural
Riberas de Castronuño-
Vega del Duero

Título Actividad	Breve descripción	Nº voluntarios	Fechas
1.- PUESTA EN VALOR DE LA RUTA DE LA CAÑADA. TRAMO CASTRONUÑO-CARTAGO DE ABAJO	Recorrido de este tramo de la <i>Ruta de la Cañada</i> recopilando la información más interesante. Identificación de plantas, puntos de interés, coordenadas, fotografías...etc.	7.	19 de marzo 2011
2.- PUESTA EN VALOR DE LA RUTA DE LA CAÑADA. TRAMO CASTRONUÑO-MIRADOR DE PEÑA RUBIA	Recorrido de este tramo de la <i>Ruta de la Cañada</i> recopilando la información más interesante. Identificación de plantas, puntos de interés, coordenadas, fotografías...etc.	7.	20 de marzo 2011
3.- PUESTA EN VALOR DE LA RUTA DE LA CAÑADA. TRAMO TRABANCOS - MIRADOR DE PEÑA RUBIA	Recorrido de este tramo de la <i>Ruta de la Cañada</i> recopilando la información más interesante. Identificación de plantas, puntos de interés, coordenadas, fotografías...etc.	7.	27 de marzo 2011
4.- PUESTA EN VALOR DE LA RUTA DE LA CAÑADA. TRAMO CIRCUITO DE POLLOS	Recorrido de este tramo de la <i>Ruta de la Cañada</i> recopilando la información más interesante. Identificación de plantas, puntos de interés, coordenadas, fotografías...etc.	7.	3 de abril 2011
5- PUESTA EN VALOR DE LA CAÑADA- TRAMO POLLOS-TRABANCOS.	Recorrido de este tramo de la Ruta de la Cañada, recopilando información más interesante. Identificación de plantas, puntos de interés, coordenadas, fotografís, etc..	7	14 de mayo 2011
6- PUESTA EN VALOR DE LA CAÑADA- TRAMO CASTRONUÑO-MIRADOR DE PEÑA RUBIA	Recorrido de este tramo de la Ruta de la Cañada, recopilando información más interesante. Identificación de plantas, puntos de interés, coordenadas, fotografís, etc..	7	15 de mayo 2011