



El robledal de los Torcedos acoge gran variedad de aves: rapaces como el gavilán, córvidos forestales como el arrendajo, pájaros carpinteros como el arrendajo, picapinos, el pito real o el torcecuello, y un sinfín de pajarrillos entre los que se cuentan los trepadores azules del dibujo.

Parque regional
Picos de Europa en Castilla y León (León)
Rutas e instalaciones de uso público



Sendero de Pequeño Recorrido de Castilla y León
PR-LE 29
Picos de Mampodre



DESCRIPCIÓN DE LA RUTA



Nuestro punto de partida es la plaza de Redipollos, de la que sale una pista de uso agropecuario que remonta el valle de Murias. En suave pero continua subida, dejamos atrás los prados más inmediatos al pueblo para adentrarnos en una mancha de robledal densa y relativamente joven, que nos acompañará hasta el caserío de la Vega San Pedro. Poco más adelante, el camino gira bruscamente a la izquierda hacia el paraje de los Torcedos, una zona de bosque aclarado con ejemplares de gran porte. A partir de aquí la subida se vuelve más pronunciada a través de una ladera de monte bajo, repoblada de pinos, que nos lleva al Alto de Carrerina Blanca, estúpida atalaya desde la que contemplar lo que llevamos andado, con la silueta del Susarón cerrando el horizonte.

El siguiente tramo discurre a la par de un impetuoso torrente, por una quebrada que desemboca en la majada de Los Sopotales. Salimos ahora a las amplias camperas del Valle del Bustil de Pepe, que

Los buitres son muy frecuentes en los cielos de Mampodre.




Patrimonio Natural de Castilla y León

- 1 Casa del Parque: - Valdeuero (Larín), Tfno. 987 742 215
- Torreón de Puebla de Lillo (Puebla de Lillo), Tfno. 987 731 091
- Valle del Porma (Puebla de Lillo), Tfno. 987 731 333
- 2 Emergencia: 112
- 3 Guardia Civil: 062
- Centro de Salud (Redipollos): 987 735 675
- Centro de Salud (Rebalo): 987 740 703

Maraña; luego de forma más rápida, buscando el fondo del valle y la trocha sumergida entre pironos que termina en la Hoz de la Cabrera. Tras franquear este corto pero espectacular desfiladero, volvemos a encontrar una pista ancha y cómoda que nos conduce por la vega del arroyo de la Fuenteora, entre prados y choperas, hasta la carretera de Redipollos. No obstante, antes de salir al asfalto la ruta señalizada se desvía a la izquierda por un sendero que comunica con el pueblo a través de un montículo con excepcionales panorámicas del entorno, lo que supone un magnífico punto y final para la ruta.

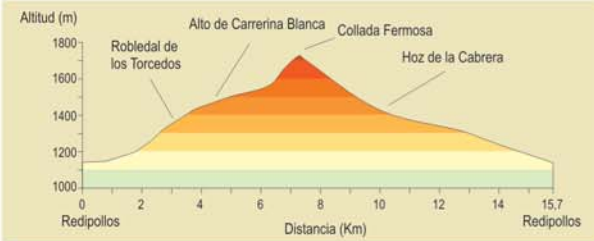
Los Sopotales



constituyen el puerto pirenaico de Mampodre, destino tradicional de minas trashumantes; avanzando hacia el norte coronamos la Collada Ferosa, punto culminante de la ruta con grandes vistas del macizo de Mampodre y de las cumbres del sector noroccidental del Parque. Desde aquí se inicia el descenso, primero suavemente en dirección al Collado de

CARACTERÍSTICAS DE LA RUTA

TIPO DE RECORRIDO: circular.
PUNTO DE PARTIDA: Redipollos.
PUNTO DE LLEGADA: Redipollos.
LONGITUD: 15,7 km.
DURACIÓN: 5-6 h.
DESNIVEL: 600 m.
TIPO DE CAMINO: pista forestal y senda.
USO RECOMENDADO: peatonal.
DIFICULTAD: media.
ÉPOCA RECOMENDADA: primavera, verano y principios del otoño, evitando las temporadas con nieve.
SERVICIOS: bar y alojamiento de turismo rural en Redipollos; en Puebla de Lillo existe una completa oferta de servicios, que incluye las Casas del Parque Valle del Porma y Torreón de Puebla de Lillo.
APUNTES: llevar ropa de abrigo y comida; se puede repostar agua a mitad de camino en la fuente del Cardo; en la ruta se cruzan un par de vallas para el ganado que se deben dejar tal y como se encuentren en cada momento; en períodos de lluvia se acumula bastante barro en algunos tramos; es posible hacer el recorrido en sentido contrario partiendo del punto de inicio alternativo a las afueras de Redipollos.
MÁS INFORMACIÓN: Casa del Parque Torreón de Puebla de Lillo (987 731 091) y Valle del Porma (987 731 333).



NORMATIVA DEL PARQUE


- La práctica de la acampada libre no está permitida. Utiliza los camping, alojamientos de turismo rural y hoteles para pernoctar.
- Mantén limpio el Parque, deposita la basura en los contenedores instalados para tal fin.
- Se ruega el máximo respeto a la fauna, la flora y la geología. No se permite cortar ramas, arrancar plantas, perseguir animales, grabar nombres, etc.
- No introduces especies nuevas de la fauna salvaje y la flora silvestre. Lleva tus animales domésticos bajo control.
- Con carácter general no está permitido hacer fuego dentro del Parque.
- Recuerda que el ruido es una forma de contaminación. Se ruega por ello un comportamiento discreto y silencioso.
- Respeta las propiedades de los habitantes del Parque Regional, así como su cultura y tradiciones.
- No circules con vehículos a motor fuera de las vías y pistas autorizadas. Utiliza las sendas señalizadas para conocer el Parque caminando.
- Dadas las especiales características naturales de las Zonas de Reserva, el acceso a estas áreas está restringido.
- En beneficio de todos, respeta las señales.



La Hoz de la Cabrera servía de entrada al puerto pirenaico del mismo nombre, cuyos pastizales, después de varios años sin recibir la visita de los rebaños trashumantes, han desaparecido bajo un manto de brezos y piornos.



Hacia el norte, desde la Collada Ferosa se distinguen las principales cumbres del sector noroccidental del Parque Regional de Picos de Europa.



Sobre las amplias formas glaciares del Valle del Bustil de Pepe se levanta la cima más occidental del macizo de Mampodre: La Polinosa; por detrás, se distingue también la altura máxima del conjunto, la peña de La Cruz.



En el paraje de Los Ponticos se localiza un pinar que los expertos consideran autóctono, aunque hoy se prolonga por toda la umbría colindante gracias a repoblaciones efectuadas en las últimas décadas.



La plaza de Redipollas se organiza en torno a un abrevadero presidido por la escultura de un rebeco. Pegada a una de las fachadas que miran a esta plaza hay una fuente para llenar la cantimplora.



Colgados de las fuertes pendientes de Sierra Pelada se pueden distinguir tres tilos de gran porte. Entre ellos se cuenta el llamado Tilarón de Castro Velloso, un árbol viejo y notable, de tronco grueso y retorcido pero cuyas ramas principales miran recias al cielo.



En el robledal de los Torcedos se pueden ver los restos de un antiguo corral que utilizaban los rebaños trashumantes. Todavía hoy algún pastor del pueblo sube regularmente las ovejas a esta zona para aprovechar las montaneras de bellotas.



	Límite del Parque		Punto de inicio		Restaurante
	Límite de Reserva		Panorámica		Cafetería/Bar
	Ctra. Comarcal		Fuente		Casa Rural
	Ctra. Local		Área recreativa		Hotel/Hostal
	Pista		Casa del parque		Gasolinera
	Senda		Patrimonio histórico		Camping
	Sentido recomendado		Todos los servicios: servicios de restauración, farmacia, cajero		
	ruta				

Señalización de los senderos de pequeño recorrido (PR):

Continuidad del sendero	Giro izquierda	Giro derecha	Mala dirección