

El pico mediano es una de las aves más interesantes que pueblan el robledal de Matapijos.



Desde allí se dominan los bosques que cubren cada valleja y cada loma de la vertiente opuesta del valle, sin llegar a ocultar las retorcidas crestas calizas del Gilbo y Las Pintas que se recorran en el horizonte.

En el Campenón, la ruta cambia bruscamente de dirección, internándose de nuevo en el robledal para ir en busca del collado que separa el Alto de Matapijos, a nuestra derecha, del Cueto de San Martín, a nuestra izquierda. Este collado da paso al valle de Arbolande, del que se tienen buenas panorámicas un poco más adelante, desde la campera de Llamaredonda. A partir de aquí el camino desciende para ganar el fondo del valle en La Risoña, donde enlazamos con una pista que nos conducirá, en cómodo descenso, hasta la ermita de Villafra, situada a las afueras del pueblo. Al lado de la ermita nace un camino vecinal que nos llevará de vuelta a Boca de Huérgano, permitiéndonos cerrar el circuito.

El punto de inicio de este itinerario se localiza a la salida de Boca de Huérgano por la carretera de Siero de la Reina, justo después de pasar el puente sobre el río Vuso. Allí tomamos un camino ancho que sube hacia un pinar de repoblación, alcanzándose muy pronto una encrucijada. Inclinaremos la ruta por el camino de la derecha, que sigue subiendo, al principio en zig-zag, pero luego de forma más directa y progresiva. La ascensión finaliza en el lugar de Valdemenor, paraje inmerso en un precioso robledal. Iterativamente tapizado de líquenes. El siguiente tramo es un delicioso paseo sin apenas desnivel en el que la vista juega a descubrir los árboles más sobresalientes y retorcidos, especialmente numerosos en el monte de Matapijos, que se cruza poco antes de llegar a la pradera del Campenón. Este un enclave estupendo para disfrutar de un descanso al lado del pilión que sirve de abrevadero al ganado.

## Sendero de Pequeño Recorrido de Castilla y León

PR-LE 33

Matapijos

Parque regional de Picos de Europa en Castilla y León (León)  
Rutas e instalaciones de uso público



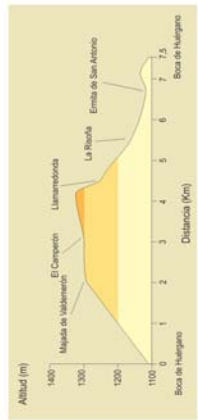
### DESCRIPCIÓN DE LA RUTA



patrimonio natural de Castilla y León

### CARACTERÍSTICAS DE LA RUTA

- TIPO DE RECORRIDO:** circular.
- PUNTO DE PARTIDA:** Boca de Huérgano.
- PUNTO DE LLEGADA:** Boca de Huérgano.
- LONGITUD:** 7,5 km.
- DURACIÓN:** 2 h 30 min.
- DESNIVEL:** 220 m.
- TIPO DE CAMINO:** pista forestal.
- USO RECOMENDADO:** peatonal y cicloturista.
- DIFICULTAD:** baja.
- ÉPOCA RECOMENDADA:** todo el año, excepto con nieve.
- ACCESO ALTERNATIVO:** desde Villafra de la Reina (2 h 30 min) se puede hacer el circuito en el mismo sentido de marcha.
- SERVICIOS:** Boca de Huérgano cuenta con panadería, farmacia, varios bares y restaurantes, hostel, establecimiento de turismo rural y camping; a las afueras del pueblo en dirección a Siero de la Reina existe un área recreativa. Villafra de la Reina dispone de un albergue que ofrece alojamiento y comidas.
- APUNTES:** a lo largo del recorrido se encuentran un par de fuentes; caminando en silencio por el interior del bosque existen buenas posibilidades de observar corzos y aves forestales.
- MÁS INFORMACIÓN:** Casa del Parque Valdeburón (987 742 215).





## NORMATIVA DEL PARQUE

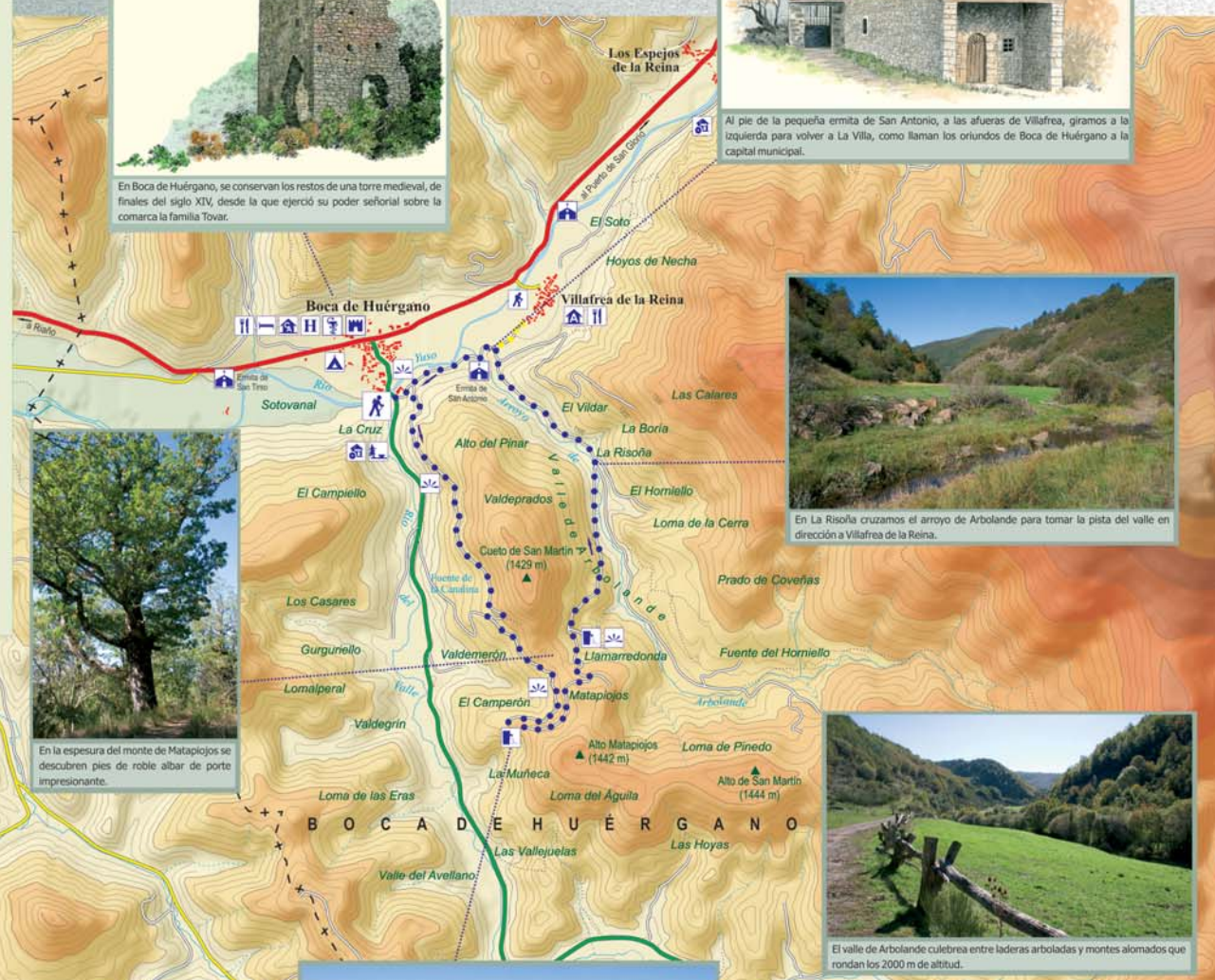
- La práctica de la acampada libre no está permitida. Utiliza los camping, alojamientos de turismo rural y hoteles para pernoctar.
- Mantén limpio el Parque, deposita la basura en los contenedores instalados para tal fin.
- Se ruega el máximo respeto a la fauna, la flora y la geología. No se permite cortar ramas, arrancar plantas, perseguir animales, grabar nombres, etc.
- No introduzcas especies nuevas de la fauna salvaje y la flora silvestre. Lleva tus animales domésticos bajo control.
- Con carácter general no está permitido hacer fuego dentro del Parque.
- Recuerda que el ruido es una forma de contaminación. Se ruega por ello un comportamiento discreto y silencioso.
- Respeta las propiedades de los habitantes del Parque Regional, así como su cultura y tradiciones.
- No circules con vehículos a motor fuera de las vías y pistas autorizadas. Utiliza las sendas señalizadas para conocer el Parque caminando.
- Dadas las especiales características naturales de las Zonas de Reserva, el acceso a estas áreas está restringido.
- En beneficio de todos, respeta las señales.




En Boca de Huérgano, se conservan los restos de una torre medieval, de finales del siglo XIV, desde la que ejerció su poder señorial sobre la comarca la familia Tovar.



Al pie de la pequeña ermita de San Antonio, a las afueras de Villafra de la Reina, giramos a la izquierda para volver a La Villa, como llaman los oriundos de Boca de Huérgano a la capital municipal.



En la espesura del monte de Matapijos se descubren pies de roble albar de porte impresionante.



En La Risoña cruzamos el arroyo de Arbolande para tomar la pista del valle en dirección a Villafra de la Reina.



El valle de Arbolande cubre entre laderas arboladas y montes alomados que rondan los 2000 m de altitud.



El Camperón brinda una estupenda parada al caminante. Su soleada campera dispone de una fuente de agua fresca y mira hacia montes cubiertos de bosque, por detrás de los cuales se levanta la albiva silueta del Gilbo y, a su izquierda, los cortados de Las Pintas.

Ctra. Nacional	Punto de inicio	Restaurante
Ctra. Comarcal	Panorámica	Cafetería/Bar
Ctra. Local	Fuente	Casa Rural
Pista	Área recreativa	Hotel/Hostal
Senda	Farmacia	Camping
Sentido recomendado	Iglesia/Ermita	Patrimonio histórico
RUTA	Molino/Batán	
Acceso alternativo		

Señalización de los senderos de pequeño recorrido (PR):

Continuidad del sendero	Giro izquierda	Giro derecha	Mala dirección