

El pico mediano es una de las aves más interesantes que pueblan el robledal de Matapiojos.



DESCRIPCIÓN DE LA RUTA

El punto de inicio de este itinerario se localiza a la salida de Boca de Huérgano por la carretera de Siero de la Reina, justo después de pasar el puente sobre el río Yuso. Allí tomamos un camino ancho que sube hacia un pinar de repoblación, alcanzándose muy pronto una encrucijada. Iniciaremos la ruta por el camino de la derecha, que sigue subiendo, al principio en zig-zag, pero luego de forma más directa y progresiva. La ascensión finaliza en el lugar de Valdemorón, para ir a un precioso robledal, literariamente tapizado de figuras. El siguiente tramo es un delicioso paseo sin apenas desnivel en el que la vista juega a descubrir los árboles más sobresalientes y retorcidos, especialmente numerosos en el monte de Matapiojos, que se cruza poco antes de llegar a la pradera del Camporón. Es éste un enclave estupendo para disfrutar de un descanso al lado del pilón que sirve de abrevadero al ganado.

Desde allí se dominan los bosques que cubren cada valleja y cada loma de la vertiente opuesta del valle, sin llegar a ocultar las refulgentes crestas del Gilbo y Las Pintas que se recortan en el horizonte. En el Camporón, la ruta cambia bruscamente de dirección, interviéndose de nuevo en el robledal para ir en busca del collado que separa el Alto de Matapiojos, a nuestra derecha, del Cuelo de San Martín, a nuestra izquierda. Este collado da paso al valle de Arbolande, del que se tienen buenas panorámicas un poco más adelante, desde la campara de Llamarredonda. A partir de aquí el camino desciende para ganar el fondo del valle en La Risoña, donde enlazamos con una pista que nos conducirá, en un cómodo descenso, hasta la ermita de Villafrea, situada a las afueras del pueblo. Al lado de la ermita nace un camino vecinal que nos llevará de vuelta a Boca de Huérgano, permitiéndonos cerrar el circuito.



Sendero de Pequeño Recorrido de Castilla y León

PR-LE 33

Matapiojos

Parque regional
Picos de Europa en Castilla y León (León)
Rutas e instalaciones de uso público

red de
Espacios Naturales
de Castilla y León


Junta de Castilla y León



CARACTERÍSTICAS DE LA RUTA

- TIPO DE RECORRIDO: circular.
- PUNTO DE PARTIDA: Boca de Huérgano.
- PUNTO DE LLEGADA: Boca de Huérgano.
- LONGITUD: 7,5 km.
- DURACIÓN: 2 h 30 min.
- DESNIVEL: 220 m.
- TIPO DE CAMINO: pista forestal.
- USO RECOMENDADO: peatonal y cicloturista.
- DIFICULTAD: baja.
- ÉPOCA RECOMENDADA: todo el año, excepto con nieve.
- ACCESO ALTERNATIVO: desde Villafrea de la Reina (2 h 30 min) se puede hacer el circuito en el mismo sentido de marcha.
- SERVICIOS: Boca de Huérgano cuenta con panadería, farmacia, varios bares y restaurantes, hostel, establecimiento de turismo rural y camping; a las afueras del pueblo en dirección a Siero de la Reina existe un área recreativa; Villafrea de la Reina dispone de un albergue que ofrece alojamiento y comidas.
- APUNTES: a lo largo del recorrido se encuentran un par de fuentes; caminando en silencio por el interior del bosque existen buenas posibilidades de observar corzos y aves forestales.
- MÁS INFORMACIÓN: Casa del Parque Valdeburón (987 742 215).



NORMATIVA DEL PARQUE


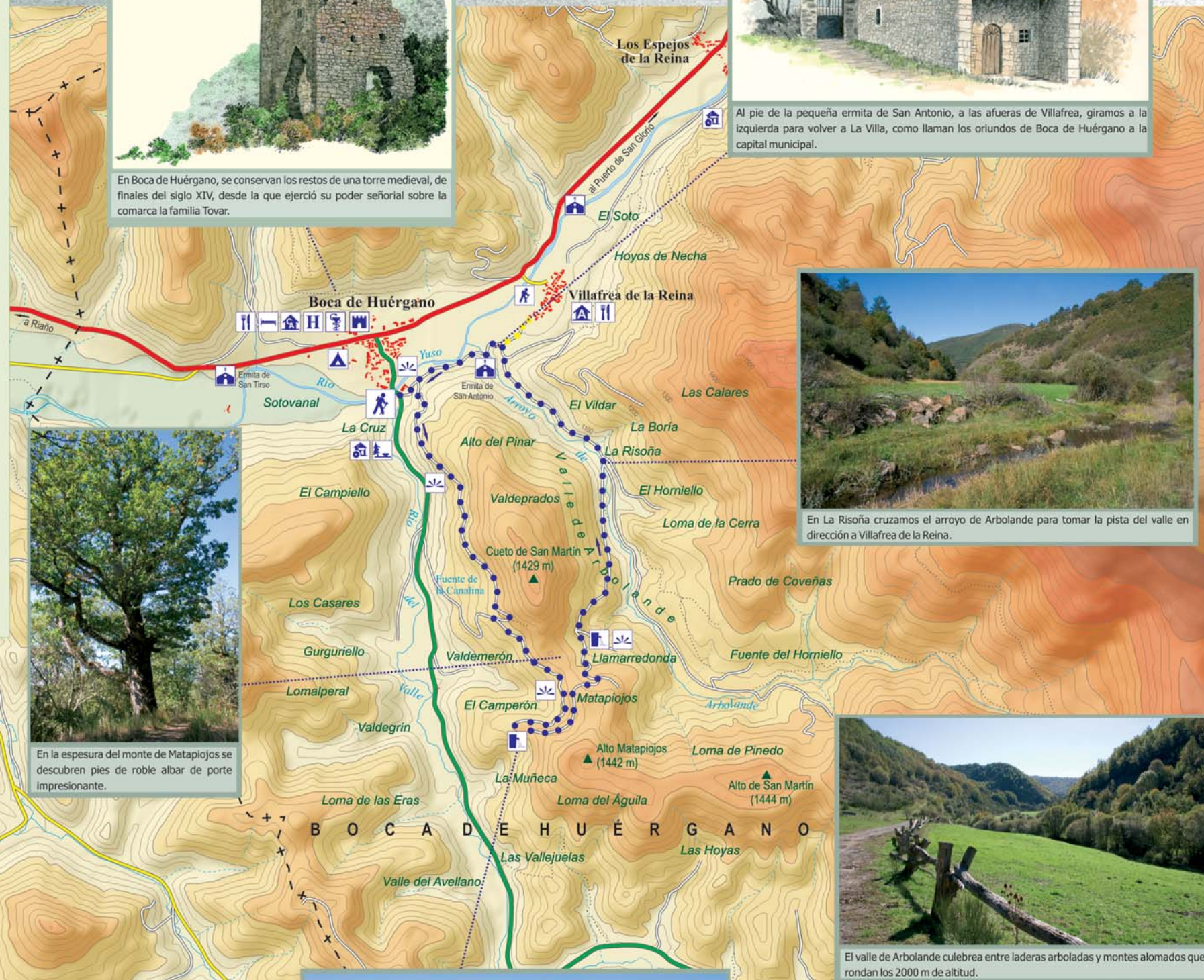
- La práctica de la acampada libre no está permitida. Utiliza los camping, alojamientos de turismo rural y hoteles para pernoctar.
- Mantén limpio el Parque, deposita la basura en los contenedores instalados para tal fin.
- Se ruega el máximo respeto a la fauna, la flora y la geología. No se permite cortar ramas, arrancar plantas, perseguir animales, grabar nombres, etc.
- No introduces especies nuevas de la fauna salvaje y la flora silvestre. Lleva tus animales domésticos bajo control.
- Con carácter general no está permitido hacer fuego dentro del Parque.
- Recuerda que el ruido es una forma de contaminación. Se ruega por ello un comportamiento discreto y silencioso.
- Respeta las propiedades de los habitantes del Parque Regional, así como su cultura y tradiciones.
- No circules con vehículos a motor fuera de las vías y pistas autorizadas. Utiliza las sendas señalizadas para conocer el Parque caminando.
- Dadas las especiales características naturales de las Zonas de Reserva, el acceso a estas áreas está restringido.
- En beneficio de todos, respeta las señales.



En Boca de Huérgano, se conservan los restos de una torre medieval, de finales del siglo XIV, desde la que ejerció su poder señorial sobre la comarca la familia Tovar.




Al pie de la pequeña ermita de San Antonio, a las afueras de Villafrea, giramos a la izquierda para volver a La Villa, como llaman los oriundos de Boca de Huérgano a la capital municipal.



En la espesura del monte de Matapijos se descubren pies de roble albar de porte impresionante.



En La Risoña cruzamos el arroyo de Arbolande para tomar la pista del valle en dirección a Villafrea de la Reina.



El valle de Arbolande culebrea entre laderas arboladas y montes alomados que rondan los 2000 m de altitud.



El Camperón brinda una estupenda parada al caminante. Su soleada campera dispone de una fuente de agua fresca y mira hacia montes cubiertos de bosque, por detrás de los cuales se levanta la altiva silueta del Gilbo y, a su izquierda, los cortados de Las Pintas.

	Ctra. Nacional		Punto de inicio		Restaurante
	Ctra. Comarcal		Panorámica		Cafetería/Bar
	Ctra. Local		Fuente		Casa Rural
	Pista		Área recreativa		Hotel/Hostal
	Senda		Farmacia		Camping
	Sentido recomendado		Iglesia/Ermita		Patrimonio histórico
	RUTA		Molino/Batán		
	Acceso alternativo				

Señalización de los senderos de pequeño recorrido (PR):

	Continuidad del sendero		Giro izquierda		Giro derecha		Mala dirección
--	-------------------------	--	----------------	--	--------------	--	----------------