

A pesar de la intensa intervención humana en la comarca a lo largo de la historia, su **paisaje de alta montaña** sigue siendo de gran valor. Encontraremos tanto **encinares** y **sabinares albares** —aquí denominados «enebrales»— como **hayedos**, **robledales** o **abedulares**. Esta variedad de condiciones ecológicas se traduce igualmente en una llamativa **diversidad faunística**, con un notable buen estado de conservación, siendo representativo al respecto la presencia del amenazado **oso pardo**, especie catalogada «en peligro de extinción».

La Montaña Palentina

El Parque Natural de Fuentes Carrionas y Fuente Cobre - Montaña Palentina, con una extensión de 78.179 ha, está situado en el extremo norte de la provincia de Palencia. Esta área montañosa forma parte de la **Cordillera Cantábrica** y aparece diseccionada por las cuencas de los **ríos Carrión y Pisuerga**, predominando en la primera fuertes pendientes con escasa cobertura vegetal mientras que en la segunda son más extensas las masas arboladas, asentadas sobre un relieve menos acentuado.

Junto a los grandes atractivos naturales descubriremos ermitas, monasterios e iglesias **románicas** que salpican esta zona, así como pequeños pueblos con una arquitectura tradicional bien conservada, en especial los más distantes a los focos mineros. El Parque Natural se extiende por los términos municipales de Velilla del Río Carrión, Triollo, Castrejón de la Peña, Dehesa de Montejo, Cervera de Pisuerga, Polentinos, Pernia, San Cebrián de Mudá, Brañosera y Aguilar de Campoo.

Breve descripción del Espacio Natural

En las numerosas escombreras a pie de bocamina son frecuentes los fósiles del Devónico, especialmente helechos. Muchos mineros de la comarca conservan ejemplares de grandes dimensiones que encontraron trabajando en las galería subterráneas.

En la Casa de Cultura de Guardo existe una excelente muestra de estos fósiles.

Escombrera de carbón.

La Montaña Palentina está surcada de este a oeste por una franja del Carbonífero que llega hasta Asturias, razón de la dedicación minera de estos pueblos. El carbón que se explota en la zona es la antracita.

Mina abandonada en «Valdehaya».

Nos encontramos ante una zona geológicamente compleja y fragmentada, marcada por el glacarismo, muy activo en la Montaña Palentina, superpuesto a menudo a otros modelados, entre ellos el de origen kárstico.

Las últimas glaciaciones, hace unos diez mil años, han dejado su huella en forma de circos, morrenas, cubetas, imponentes valles glaciares encajados y estrías talladas en las rocas, que conforman la singularidad y belleza del paisaje. La acción del agua y del hielo, por su parte, ha esculpido caprichosamente la dura roca caliza de montaña, originando un paisaje kárstico a base de relieves con abundantes surcos y crestas, lapiaces y dolinas, depresiones que forman cuevas y simas profundas y peligrosas.

Sin duda, el protagonista del paisaje es aquí el agua. A su paso por el Parque, los ríos Carrión y Pisuerga han modelado los abruptos y escarpados relieves, constrastando el valle del Carrión con fuertes pendientes de escasa cobertura vegetal y predominio de la roca, con los extensos bosques de la cuenca del Pisuerga, asentados sobre un relieve más suave.

«Ojos» o nódulos calizos a los pies de «Fuente del Cobre».

«Peña Mayor», un afloramiento de dura caliza de montaña.

«La Silva» es una impresionante acumulación aluvial cuaternaria de los ríos Carrión y Besandino.

Todos debemos trabajar para que la espectacularidad de la Montaña Palentina no se vea mermada.

Geología y relieve

Fresneda de Valsurbio.

Avellano con amentos.

Rama de tejo.

Robledal en el camino de Herreruela a Perapertú.

Hoja de fresno común (*Fraxinus excelsior*).

Diferentes especies de brezo acompañadas de leguminosas como las genistas cubren grandes zonas deforestadas de la comarca.

Gamón.

Martagón.

En el espacio protegido encontraremos hayedos, robledales albares, bosquetes de álamo temblón, abedulares, tejedas y encinares. Debemos resaltar dos formaciones forestales singulares por considerarse relictas: el sabinar de Peña Lampa —una masa de sabina albar— y el pinar de pino silvestre de Velilla del Río Carrión, que se diferencia plenamente de las masas de repoblación. Acompañan a estos árboles los avellanos, que llegan a formar avellanedas casi puras en los fondos de valle, los espinos albares, endrinos, rosales, escuernacabras, acebos, mostajos, etc. Entre los matorrales destacaremos los sabinares rastreros, los piornales, los aulagares y —especialmente— los brezales. En cuanto a las formaciones herbáceas adquieren importancia singular los pastizales y cervunales junto a la comunidad de roquedos, gleras y turberas.

Vegetación y flora

Casa del Parque

En Cervera de Pisuerga se encuentra la «Casa del Parque Natural de Fuentes Carrionas y Fuente del Cobre - Montaña Palentina». Otros equipamientos de gran interés son «La casa del oso cantábrico» en Verdeña, el centro de interpretación de la minería en Barruelo y el interesantísimo museo etnográfico de Piedad Isla en Cervera de Pisuerga.

Rutas

Cuatro recorridos de entre 3 y 6 kilómetros conforman la oferta de senderos señalizados en este Parque Natural:

- El del pinar autóctono de Velilla de Río Carrión, de 4 km.
- La «Senda de la Cascada de Mazobre», en Cardaño de Abajo, con 6 km.
- El del roblón de Estalaya, con 4 km.
- El sendero del bosque fósil en Verdeña, de 3 km.

De mayor dificultad existe la senda de montaña al «Pozo de las Lomas» en Cardaño de Arriba con casi 12 km de recorrido o el sendero hasta el nacedero del río Pisuerga, en la «Cueva del Cobre».

Miradores

Tres miradores completan los equipamientos:

- «Mirador de Piedrasluengas».
- «Mirador del Alto de la Varga», entre Santibáñez de Resoba y La Lastra.
- «Mirador de Alba», en Alba de los Cardaños.
- «Mirador del Alto de Peñas Negras», entre Cervera y Vañes.

Algunos consejos

No está permitida la acampada dentro de los límites del espacio protegido.

No se puede circular con vehículos a motor por las carreteras y pistas con acceso restringido.

Si tienes pensado realizar alguna ruta por el monte, prepara el calzado y la ropa adecuada.

Guarda la basura que produzcas en una bolsa y depositala en el primer contenedor que encuentres.

Cierra las portillas de las vallas ganaderas después de atravesarlas.

No es recomendable beber agua de arroyos o ríos; tienes fuentes en los pueblos y algunas áreas recreativas.

Evita molestar a los animales que se crucen en tu paseo, sean salvajes o domésticos. Si no eres muy ruidoso, verás bastantes especies.

También debes saber que si vas con tu perro eres el responsable de los daños y accidentes que éste pueda causar; deberás llevarlo controlado.

Está prohibido hacer fuego dentro del Espacio Protegido.

No arranques plantas; siempre las podrás fotografiar, dibujar u observar sin más, tanto tú como el que venga después.

¡Colabora para que todos disfrutemos del entorno!



Mirador de Piedrasluengas.

© R.C.

Rutas e instalaciones de uso público

Vacas de raza autóctona pastando en los puertos de montaña de la Sierra de Peña Labra.

Madreñas tradicionales de abedul, conocidas también en la zona como albarcas.

Cerca de los pueblos se localizan los pequeños huertos para el autoconsumo, que en algunos casos se siguen labrando con arado romano y yunta de vacas.

A principios del siglo XX, la madera obtenida de los brezos de gran porte se exportaba a Inglaterra para la fabricación de pipas.

Iglesia románica de Santa Marina, en Villanueva de la Torre.

La ganadería ha sido y es la principal actividad tradicional de la zona, destacando en el norte del espacio protegido la existencia de varios puertos trashumantes de gran importancia en el pasado. A partir de finales del siglo XIX comienza a desarrollarse la minería del carbón en el sector oriental del Parque, en el entorno de Barruelo, actividad que alcanza su auge a partir de mediados del siglo pasado en el extremo occidental, en Guardo, Velilla y Santibáñez de la Peña. Esta actividad generó una importante prosperidad económica en la zona que afectó al patrimonio arquitectónico, modificando el caserío tradicional y generando los típicos pueblos de influencia minera.

No obstante, aún quedan en la zona buenos ejemplos de arquitectura popular, alguno tan singular como «La Benina» en Valcobero, casa tradicional que conserva la peculiar techumbre de «colmos» de centeno. En la comarca de La Castillería se conserva en buen estado la arquitectura montañesa. En el valle del río Pisuerga, desde su nacimiento en Fuente del Cobre a Cervera, encontraremos alguna de las joyas del magnífico Románico Palentino, como la iglesia San Salvador de Cantamuda o la de Santibáñez de Resoba. El Parque conserva también importantes vestigios de culturas pasadas: en Velilla del Río Carrión encontramos infraestructuras romanas de extracción minera y una *ara* de la misma época junto a «La Reana», una fuente vauclusiana.

Instalaciones mineras de «Antracitas de Velilla, S.A.».

Patrimonio social y cultural

Oso pardo cantábrico.

Tritón alpino.

Tritón jaspeado.

Tritón palmeado.

Chochín.

Liebre de piornal.

Pinzón vulgar.

La abundancia y diversidad faunística caracterizan a este Espacio Natural situado en el dominio atlántico, pero inmediato a la región mediterránea, cuya influencia se deja notar estando catalogadas 149 especies de aves, 48 mamíferos, 29 especies de anfibios y reptiles y 11 de peces. En el Parque Natural de Fuentes Carrionas y Fuente Cobre - Montaña Palentina se encuentran especies características de los bosques atlánticos como los picos mediano y negro, al lado de especies de la fauna mediterránea como la culebra bastarda y el lagarto ocelado. Junto a estas especies no se pueden olvidar otras muy significativas como el oso pardo cantábrico, en peligro de extinción, el rebeco cantábrico, la nutria, el gato montés, el desmán ibérico, liebre de piornal, águila real, alimoche, buitre leonado y búho real.



Ciervos volantes (machos).

Zorro.

© Manuel Sosa

Fauna

¿Por qué se protege la Montaña Palentina?

- Por ser un excelente ejemplo de paisaje de alta montaña de gran valor fanístico, botánico y cultural.
- Por poseer la masa de sabinas más septentrional de Europa, un pinar de origen natural y extensas tejedas, junto con endemismos de la Cordillera Cantábrica como la *Artemisa canabrica* y el *Echium cantabricum*.
- Por ser refugio de una especie emblemática y en peligro de extinción: el oso pardo.

¿Qué es un Espacio Natural Protegido?

Es un espacio de relativa extensión, notable valor natural y singular calidad biológica, en el que se compatibiliza la coexistencia del hombre y sus actividades con los procesos dinámicos de la naturaleza, a través de un uso equilibrado y sostenible de los recursos.

De esta manera se busca la mejora de la calidad de vida de los habitantes del espacio desde la **participación** —implicando a la población— pero preservando los usos tradicionales y asegurando los recursos naturales a las **generaciones futuras**.

PARQUE NATURAL

FUENTES CARRIONAS Y FUENTE COBRE-MONTAÑA PALENTINA

El Espacio Natural

Fuentes Carrionas y Fuente Cobre-Montaña Palentina

Junta de Castilla y León

red de Espacios Naturales de Castilla y León