

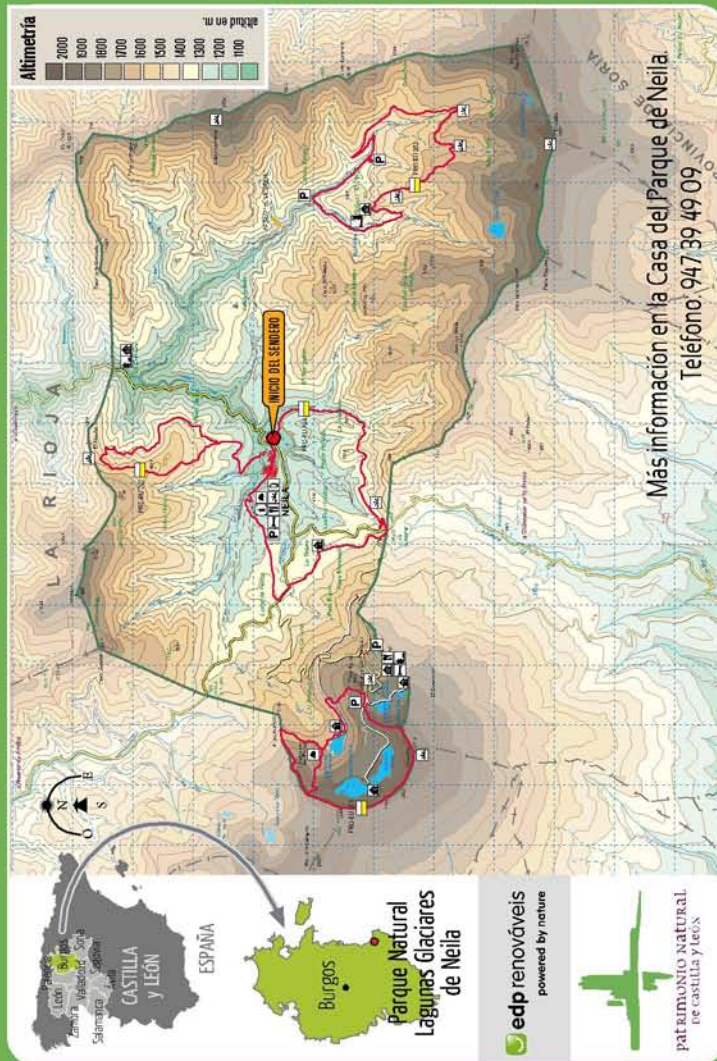
- TIPO DE RECORRIDO: Pequeño Recorrido Circular
- PUNTO DE INICIO Y LLEGADA: NEILA
- DISTANCIA TOTAL: 9,7 km
- HORAS MARCHA: 3 - 3,5 h
- DESNIVEL ACUMULADO DE ASCENSO: 500 m
- TIPO DE CAMINO: Sendas y Pista Forestal
- USO RECOMENDADO: Senderista
- DIFICULTAD: Media



Recomendaciones:

- ⚡ Disfruta de la naturaleza, sin ruidos y sin prisas.
- ↳ Sé respetuoso con todo lo que encuentres a tu paso.
- ↓ Recuerda llevar siempre contigo agua y ropa de abrigo.
- ⊘ No dejes basura en el campo y recuerda que hacer fuego está prohibido.
- ⇒ No arranques plantas ni molestes a los animales.
- ↓ Procura no beber agua de arroyos y ríos.
- ⊘ Por precaución no te acerques a la base de paredes naturales, no te asomes en cortados ni entres en oquedades o cuevas.
- Los animales de compañía deben ir siempre atados.

Pinzón vulgar



Parque natural
Lagunas Glaciares
de Neila

Rutas e instalaciones
de uso público

red de
**Espacios
Naturales**
de Castilla y León




**Junta de
Castilla y León**

edp renováveis
powered by nature



patrimonio natural
de castilla y león

Rutas e instalaciones
de uso público

 PRC-BU 202

Sendero del PIQUILLO de NEILA



Sendero del Piquillo de Neila

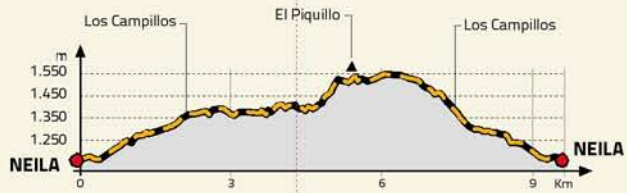
1 El sendero, circular, discurre en su mayor parte sobre antiguos caminos o sendas de pequeña anchura. Se trata de los caminos de la Vereda Iruela y de Valdehesa. El recorrido se inicia en Neila y asciende por un camino forestal hasta la pradera de Los Campillos, donde se bifurca.



Buitre leonado



3 Alcanzado el valle de la Cerrada se inicia un pronunciado ascenso por una zona de grandes robles adeshados hasta El Piquillo, paraje dominado por las formaciones rocosas, desde donde se divisa gran parte de la Sierra de la Demanda, destacando el pico de San Lorenzo, punto más alto de la sierra.




2 Tomando el camino de la Vereda Iruela el sendero recorre principalmente robledales de rebollo y hayedos, así como pinares de silvestre y zonas de pastizales de montaña. A lo largo del recorrido se obtienen magníficas vistas del pico Urbión, Cabeza Herrera o del pico Las Tres Provincias.



Águila real

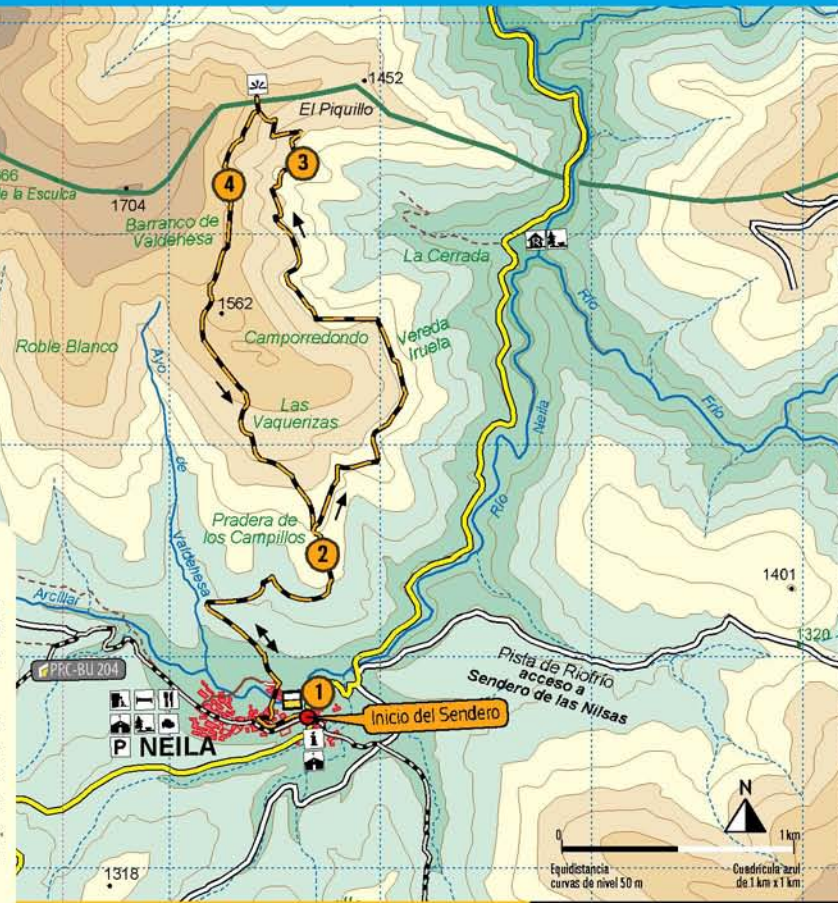
4 El regreso hasta Neila se realiza por el barranco de Valdehesa. La mayor parte del tramo se realiza por una pequeña senda que conduce hasta el pago de Camporredondo, punto a partir del cual el sendero cambia de divisoria para iniciar el descenso hasta Los Campillos, zona donde se une de nuevo con la Vereda Iruela y regresa hasta el punto de salida por el mismo camino que en el ascenso.



Arrendajo

Sabías que...

- ▶ La dehesa situada en la inmediaciones del Piquillo se conoce con el nombre de 'Las Gabrerizadas', porque hasta este alejado paraje se llevaban a los rebaños de cabras de Neila para alimentarlas.
- ▶ El sendero permite disfrutar de los diversos ecosistemas que se dan cita en Neila, desde robledales de rebollo en las zonas más térmicas y soleadas hasta los hayedos y acebedas que aparecen en los fondos de los valles y en las laderas de exposición norte, pasando por pinares de silvestre, escobonales y praderas.
- ▶ El camino de la Vereda Iruela discurre por las laderas del valle del río Neila, cuyas aguas salen del Espacio Natural por La Cerrada, un angosto desfiladero donde destacan las formaciones rocosas existentes, que descienden desde El Piquillo, formando una cresta o arista de rocas.



Código de señalética en planos

- Usted está aquí
- ← Sentido aconsejado
- Punto de inicio
- Trazado del sendero
- ⬛ Cueva
- Otros senderos señalizados
- Límite del Parque Natural
- P Punto de información
- P Aparcamiento
- 🍽️ Restaurante
- 🏠 Refugio
- 🏠 Alojamiento
- 🏠 Iglesia o Ermita
- 🏠 Área recreativa
- 🏠 Fuente
- 🏠 Vista panorámica
- 🏠 Emergencias

SEÑALIZACIÓN EN EL RECORRIDO

- Continuidad de sendero
 - ✗ Dirección equivocada
 - ↗ Cambio de dirección
- Marcas de seguimiento de los Senderos de Pequeño Recorrido (PR)