CARACTERÍSTICAS DE LA RUTA

TIPO DE RECORRIDO: circular.
PUNTO DE PARTIDA: Llánaves de la Reina.
PUNTO DE LLEGADA: polígono ganadero Portilla de la Reina.
ACCESO ALTERNATIVO: la ruta se puede hacer en sentido contrario saliendo de Portilla de la Reina.
LONGITUD: 14,6 km.
DURACIÓN: 6 h.
DESNIVEL: 650 m.
TIPO DE CAMINO: senda de montaña y pista de tierra.
USO RECOMENDADO: peatonal y cicloturista.
DIFICULTAD: media.
ÉPOCA RECOMENDADA: verano y periodos sin nieve.
SERVICIOS: en Llánaves y Portilla de la Reina hay una buena oferta de alojamientos (albergue, hotel, casa rural) y establecimientos para comer. Llánaves cuenta con una pequeña estación de servicio y una zona de acampada.
APUNTES: se puede coger agua en arroyos y fuentes a lo largo de la ruta; en cualquier época del año es aconsejable llevar ropa de abrigo y usar un protector solar de factor elevado e incluso gafas de sol; en las partes altas la nieve llega pronto y permanece hasta bien entrada la primavera.
MÁS INFORMACIÓN: Casa del Parque Valdeburón (987 742 215).

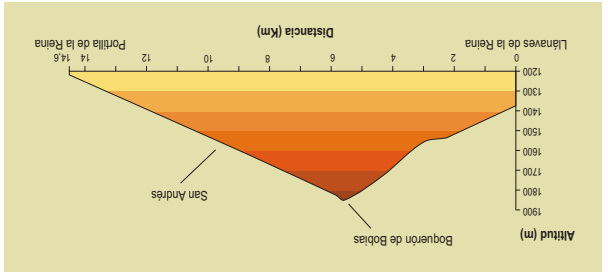

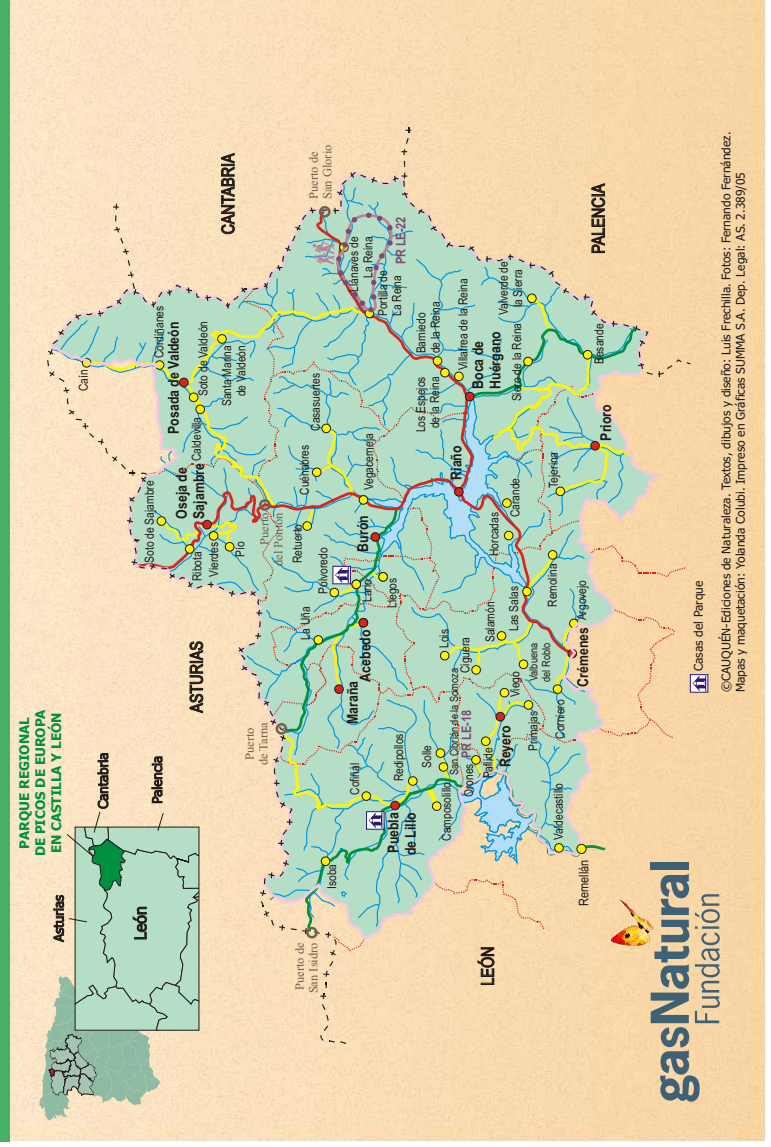

RUTAS E INSTALACIONES DE USO PÚBLICO

PR LE-22

Valle del Naranco-Valle de Lechada



parque regional
Picos de Europa en Castilla y León
(León)

Rutas e instalaciones de uso público

red de Espacios Naturales de Castilla y León

Junta de Castilla y León

DESCRIPCIÓN DE LA RUTA

A las afueras de Llánaves de la Reina en dirección a San Glorio, nos desviamos de la carretera por la pista que se introduce a la derecha en el valle del Naranco. Tras un primer tramo encajado, compartido con el PR LE-24 Puerto de San Glorio, el valle se va abriendo progresivamente, descubriendo una vega de amplios pastizales flanqueada por poderosas sierras de conglomerados. De este modo alcanzamos el Portillo del Boquerón, una quebrada abierta en el flanco septentrional del valle por el que se accede fácilmente al entorno de San Glorio. Dejando este desfiladero a un lado, nuestra ruta continúa ya en solitario por una zona de magnífico relieve glaciar, con fondo ancho de prados y laderas empinadas de brezo y escoba, coronadas por cortados de roca negruzca. Así llegamos al entorno de dos refugios de montaña, donde se nos presenta una bifurcación; las roderas de la derecha continúan por la vega hacia la cabecera del valle, pero nosotros elegimos la pista principal, que pasa por detrás del refugio de Tajahierro antes de comenzar una subida más fuerte por la solana del valle. Esta pista acaba muriendo en un pastizal con grandes vistas, de donde parte decidido un sendero en dirección al collado del Boquerón de Bobias, que se percibe como una hendidura fácilmente identificable en la muralla homogénea de la Sierra de Orpiñas. Después de un tramo llano, el sendero salva todo el desnivel que nos separa del Boquerón en un último repecho duro pero breve, que termina por regalar a nuestros ojos una espectacular panorámica de la cabecera glaciar de Lechada.

Torvisco macho

Al otro lado del collado de Bobias sigue una corta bajada a través de un piornal ralo hasta enlazar con la pista del valle de Lechada, por la que realizaremos un largo descenso, primero más pronunciado hasta el lugar de San Andrés, y luego más suave por un fondo de valle angosto y sinuoso. Esta pista acaba por desembocar en la explanada de un polígono ganadero a las afueras de Portilla de la Reina, a 5 kilómetros y medio del punto de partida por la carretera nacional de San Glorio.

Hacia el mes de mayo, apenas fundidas las últimas nieves del año, tiene lugar la espectacular floración del capilote o narciso de los prados, una especie protegida cuya recolección no está permitida.

Los valles de Lechada y Naranco constituyen un corredor biológico de excepcional importancia para la conservación de los últimos osos pardos del núcleo oriental de la Cordillera Cantábrica.

NORMATIVA DEL PARQUE

- La práctica de la acampada libre no está permitida. Utiliza los camping, zonas de acampada, alojamientos de turismo rural y hoteles para pernoctar.
- Mantén limpio el Parque, deposita la basura en los contenedores instalados para tal fin.
- Se ruega el máximo respeto a la fauna, la flora y la geología. No se permite cortar ramas, arrancar plantas, perseguir animales, grabar nombres, etc.
- No introduzcas especies nuevas de la fauna salvaje y la flora silvestre. Lleva tus animales domésticos bajo control.
- Cuidado con el fuego. Sólo está permitido encender hogueras en los lugares acondicionados para ello.
- Recuerda que el ruido es una forma de contaminación. Se ruega por ello un comportamiento discreto y silencioso.
- Respeta las propiedades de los habitantes del Parque Regional, así como su cultura y tradiciones.
- Utiliza las carreteras, pistas y sendas señalizadas y autorizadas. No circules con medios de transporte a motor fuera de las vías destinadas al tránsito de este tipo de vehículos.
- Dadas las especiales características naturales de las zonas de reserva, el acceso a estas áreas está restringido.
- En beneficio de todos, respeta las señales.

Tanto el del Naranco como el de Lechada son valles de nítida morfología glaciar, en los que se aprecia bien el umbral que debieron alcanzar las lenguas de hielo por el cambio de inclinación en la pendiente de las laderas.

Águila real



Luis Frechilla

Desde el Boquerón de Bobias se domina una panorámica espectacular con el valle del Naranco en primer término y con los tres macizos plateados de los Picos de Europa dibujando el horizonte.

Luis Frechilla

A mitad de recorrido por el valle de Lechada se pasa por el lugar de San Andrés, donde existió un caserío con ermita que daba asistencia a los transeúntes que hacían ruta entre Cardaño (Palencia) y Portilla de la Reina.

La cabecera del Valle de Lechada es una espectacular sucesión de cumbres que rondan los 2400 m de altitud exhibiendo en sus laderas soberbios circos de origen glaciar.