


Atavesada por el arroyo del Naranco, la Hoz de Llanaves es una espectacular quebrada limitada por inmensas paredes de conglomerados que adquieren un tono verdoso a causa de los líquenes que colonizan su superficie.



Parque regional
Picos de Europa en Castilla y León (León)
Rutas e instalaciones de uso público




Junta de Castilla y León

Sendero de Pequeño Recorrido de Castilla y León

PR-LE 23

Arroyo de Orpiñas



DESCRIPCIÓN DE LA RUTA

Cruzando el arroyo del Naranco por un puente situado en las inmediaciones de la estación de servicio, salimos de Llanaves de la Reina en dirección a la umbría de la Sierra de Orpiñas. El primer tramo discurre por una pista de tierra empinada, que asciende rápidamente por el valle secundario del arroyo la Varga. Tras cruzar un pastizal, en el que se pierde momentáneamente el camino, la pista describe varias curvas cerradas hasta alcanzar una encurvadada en el límite de una repoblación forestal. La opción de la izquierda nos devuelve hacia el valle del Naranco, mientras que nuestra ruta continúa por la derecha en una subida mucho más cómoda, que termina enseguida en la pradera de los Pandos dando vista a una vallina cubierta por una repoblación de pino silvestre y colgada sobre la Hoz de Llanaves. A la izquierda de esta campera prosiguen unas roderas hacia un camino forestal que nos permitirá cruzar al otro lado de la vallina sin perder altura. De este modo ganaremos la divisoria del valle de Orpiñas, donde comienza un brusco descenso al amparo de pinos más altos y mejor desarrollados. Siguiendo una senda



hundida entre la arboleda, convertida casi en una cárcava por la que corren las aguas de escorrentía, salimos de pronto a un farallón calizo, de cuya base brota el arroyo de Orpiñas. A partir de aquí seguiremos su curso, buscando la huella del sendero a uno y otro lado de la corriente a medida que descendemos hacia la confluencia del Orpiñas con el arroyo de Puerto Nuevo y, finalmente, hasta su entronque con el arroyo del Naranco, que por su caudal y bravura merecería el título de río.

Salvando el cauce del Naranco por una pasarela de madera, la ruta termina en el mirador de la Hoz de Llanaves. Para regresar al punto de partida, si no se quiere desandar el camino, hay que atravesar la hoz utilizando la carretera, en cuyo caso se debe extremar la precaución. Esta opción permite contemplar los impresionantes acantilados que conforman el desfiladero, las cascadas que vierten a él sus aguas en épocas de deshielo y crecida, y las ruinas de lo que fuera la casa de baños de la fuente de aguas sulfurosas de Llanaves.



El carbonero garrapinos es una de las aves más comunes en las repoblaciones de pino silvestre que atraviesa la ruta.

CARACTERÍSTICAS DE LA RUTA

- TIPO DE RECORRIDO: lineal.
- PUNTO DE PARTIDA: Llánaves de la Reina.
- PUNTO DE LLEGADA: mirador de la Hoz de Llánaves.
- LONGITUD: 3 km.
- DURACIÓN: 1 h 30 min.
- DESNIVEL: 300 m.
- TIPO DE CAMINO: senda y pista forestal.
- USO RECOMENDADO: peatonal.
- DIFICULTAD: media.
- ÉPOCA RECOMENDADA: verano y principios del otoño.
- SERVICIOS: en Llánaves de la Reina existen buenas posibilidades de alojamiento y restauración; cuenta además con una estación de servicio.
- APUNTES: durante el deshielo, la nieve tarda en retirarse de algunos tramos y la crecida del arroyo de Orpiñas puede crear problemas para vadearlo en algunos puntos; desde el mirador de la Hoz de Llánaves hasta el pueblo hay 2 km/40 min por carretera; desde Llánaves se pueden hacer también las rutas PR-LE 24 Puerto de San Glorio y PR-LE 22 Valle del Naranco-Valle de Lechada.
- MÁS INFORMACIÓN: Casa del Parque Valdeburón (987 742 215).



NORMATIVA DEL PARQUE

- La práctica de la acampada libre no está permitida. Utiliza los camping, alojamientos de turismo rural y hoteles para pernoctar.
- Mantén limpio el Parque, deposita la basura en los contenedores instalados para tal fin.
- Se ruega el máximo respeto a la fauna, la flora y la geología. No se permite cortar ramas, arrancar plantas, perseguir animales, grabar nombres, etc.
- No introduzcas especies nuevas de la fauna salvaje y la flora silvestre. Lleva tus animales domésticos bajo control.
- Con carácter general no está permitido hacer fuego dentro del Parque.
- Recuerda que el ruido es una forma de contaminación. Se ruega por ello un comportamiento discreto y silencioso.
- Respeta las propiedades, cultura y tradiciones de los habitantes del Parque Regional.
- No circules con vehículos a motor fuera de las vías y pistas autorizadas. Utiliza las sendas señalizadas para conocer el Parque caminando.
- Dadas las especiales características naturales de las Zonas de Reserva, el acceso a estas áreas está restringido.
- En beneficio de todos, respeta las señales.




En el descenso por el valle de Orpiñas, la senda cambia varias veces de orilla buscando los pasos más favorables para vadear el arroyo.




En medio de la hoz de Llánaves se pueden ver las ruinas de una caseta y una balsa construidas a la vera de una fuente de aguas sulfurosas, a la que acudía la gente a tratar problemas de piel, asma y reuma, entre otras enfermedades.




Último enclave leonés en la ruta del puerto de San Glorio, Llánaves de la Reina es uno de los pueblos situados a mayor altitud de toda la Cordillera Cantábrica: casi 1400 m sobre el nivel del mar.



La descarnada umbría de la Sierra de Orpiñas deja a la vista el duro sustrato de conglomerados que conforma sus entrañas.



El valle de Orpiñas es una estrecha y húmeda vaguada cubierta por una exuberante vegetación, con sauces y megaforbios a orillas del arroyo, y robles y pinos silvestres en las laderas.



El arroyo de Orpiñas brota a los pies de un afloramiento calizo afectado por procesos cársticos que han dado lugar a la Cueva de Orpiñas, un yacimiento arqueológico catalogado que pudo estar habitado en el pasado.

