

En Llorada quedan las ruinas de una mina de carbón abierta y abandonada a mediados del siglo XX en un yacimiento que ya había sido trabajado en tiempos de los romanos e incluso con anterioridad, como demuestran una caldera de bronce y una azuela de hierro del S. VII a. C. hallados en la zona.



Sendero de Pequeño Recorrido de Castilla y León

PR-LE 51

Puerto de Llorada




parque regional
Picos de Europa en Castilla y León
Rutas e instalaciones de uso público

red de
Espacios Naturales
de Castilla y León



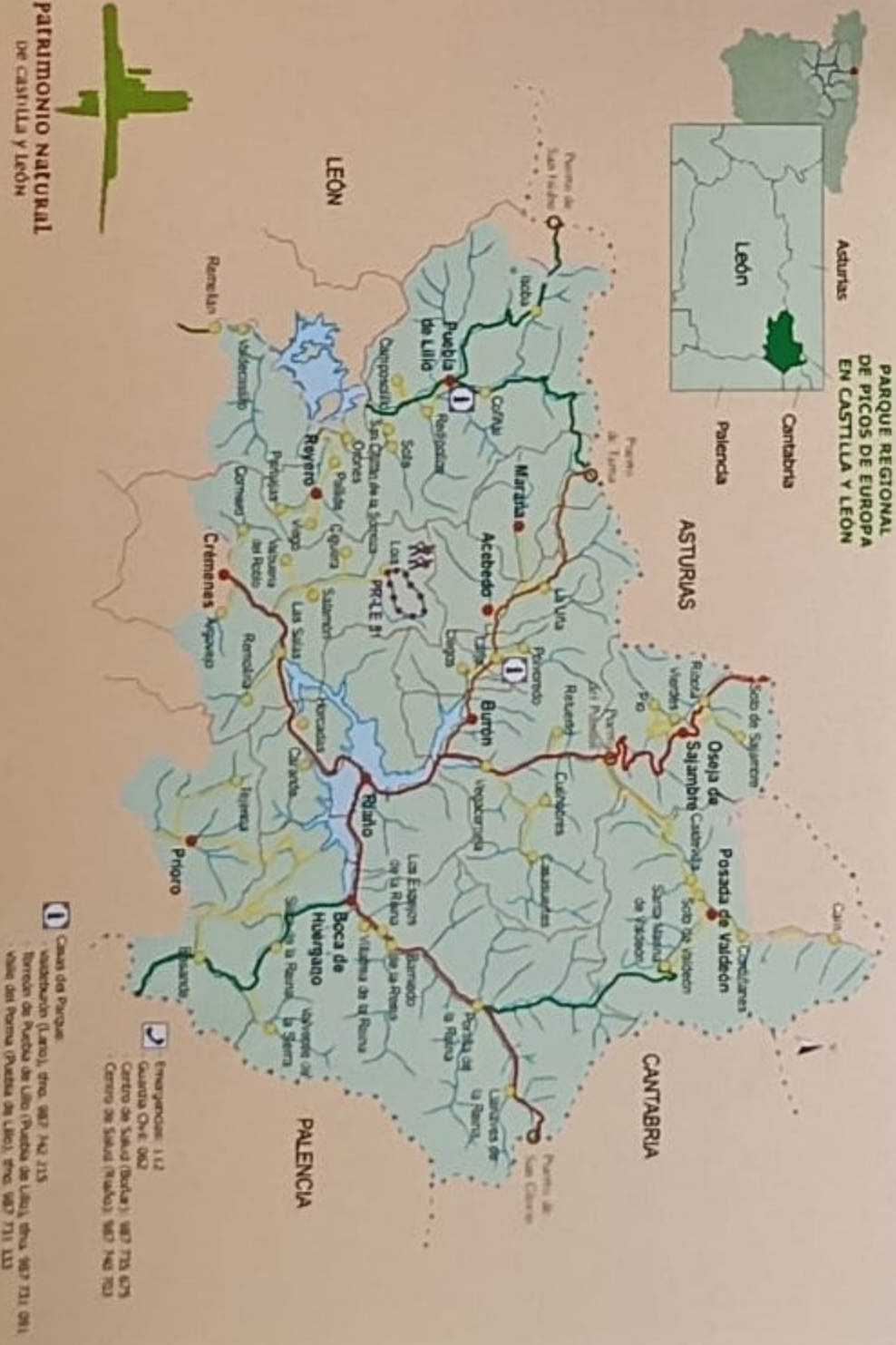
 **Junta de Castilla y León**

Pasando por delante del antiguo molino y fábrica de luz del pueblo, situado a orillas del río Duñas, salimos de Lois por la pista de Liegos, compartida con el GR 1 y, por tanto señalizada con marcas de GR. Inmediatamente, se deja a un lado el área recreativa de Lois, donde es posible coger agua antes de proseguir la marcha en busca del valle del río Zaco. Es el principio de un largo tramo de varios kilómetros y escaso desnivel, en el que se remonta un valle cada vez más estrecho y frondoso, que termina por abrirse un poco al alcanzar el Prado Demedios, donde existe una bifurcación. La ruta prosigue entonces por el ramal de la izquierda, superponiéndose al trazado no sólo del GR, sino también del PR-LE 32 Liegos-Acebedo. Atravesando un paso estrecho desembocamos en Llorada, donde el valle se ensancha dejando sitio a las chimeneas y edificios de una mina abandonada. Apenas pasadas las ruinas de la mina, nos apartamos del GR y de la senda de Acebedo por un camino secundario que sale a la izquierda, comenzando el ascenso al collado de Cerezales por una valleja arbolada. Este camino se va haciendo cada vez más pendiente, al tiempo que se convierte en una recta interminable que se introduce en el hayedo que tapiza la umbría del



Rama de haya con hayucos

DESCRIPCIÓN DE LA RUTA



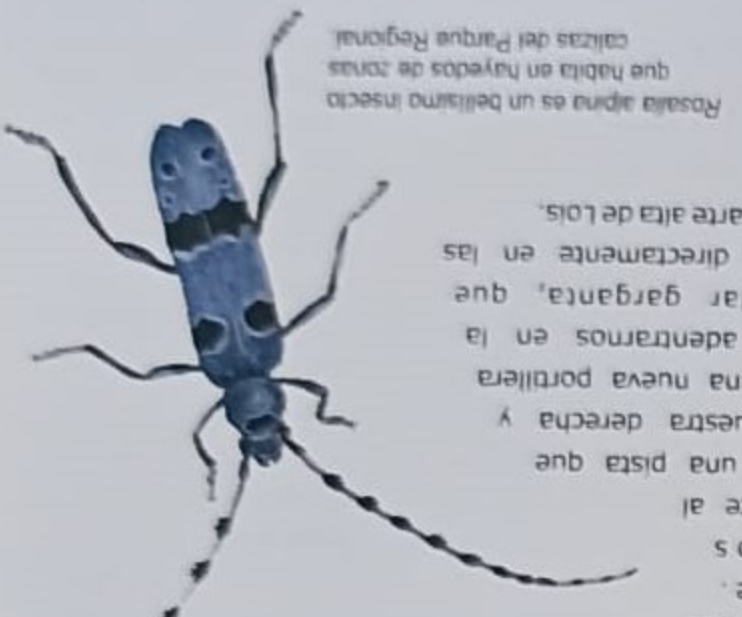
1 Casa del Parque
Parque Regional de Picos de Europa en Castilla y León
Centro de Información de Llorada (Puerto de Llorada) tlfno. 987 731 091
vial del Puerto (Puerto de Llorada) tlfno. 987 731 133

2 Emergencias: 112
Guardia Civil: 062
Centro de Salud (Llorada): 987 733 675
Centro de Salud (Puerto): 987 742 703

PARQUE REGIONAL DE PICOS DE EUROPA EN CASTILLA Y LEÓN



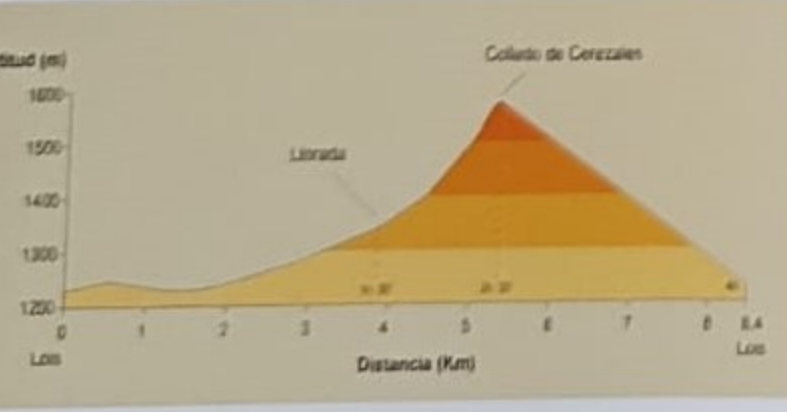
PARQUE REGIONAL DE PICOS DE EUROPA EN CASTILLA Y LEÓN



Rosalía alpina es un bellissimo insecto que habita en hayedos de zonas calizas del Parque Regional. D e b e m o s a d e l a n t e. P o c o m á s pasar frente al desvío de una pista que sube a nuestra derecha y atravesar una nueva portillera antes de adentrarnos en la espectacular garganta, que desemboca directamente en las casas de la parte alta de Lois.

CARACTERÍSTICAS DE LA RUTA

- TIPO DE RECORRIDO: circular.
- PUNTO DE PARTIDA: Lois.
- PUNTO DE LLEGADA: Lois.
- LONGITUD: 8,4 km.
- DURACIÓN: 4 h (ida).
- DESNIVEL: 350 m.
- TIPO DE CAMINO: pista forestal.
- USO RECOMENDADO: peatonal y cicloturista.
- DIFICULTAD: media.
- ÉPOCA RECOMENDADA: todo el año, excepto con nieve.
- SERVICIOS: en Lois hay buenas posibilidades de restauración y alojamiento.
- APUNTES: la única fuente del recorrido está en el puerto de Llorada, un poco apartada del camino en el margen de los pastizales; en Llorada existen bocaminas sin protección a las que puede resultar peligroso acercarse; es importante dejar las portilleras que se crucen tal y como se hayan encontrado; el camino entre Lois y Llorada se superpone al trazado del GR 1, por lo que solo está señalizado con marcas rojas y blancas, y, parcialmente, a la ruta PR-LE 32 Liegos-Acebedo.
- MÁS INFORMACIÓN: Casa del Parque Valdeburón (987 742 215).



	Carretera local		Pista		Senda		Senda recomendado		RUTA
	Punto de inicio		Panorámica		Fuente		Casa Rural		Molino
	Restaurante		Bar/Cafetería		Minas de cinabrio		Área recreativa		Patrimonio histórico

0 500 1000 m

Señalización de los senderos de gran recorrido (GR):


	Continuidad del sendero		Giro izquierdo		Giro derecha		Mala dirección
--	-------------------------	--	----------------	--	--------------	--	----------------

Señalización de los senderos de pequeño recorrido (PR):

	Comienzo/fin de coincidencia de GR y PR		Continuidad del sendero		Giro izquierdo		Giro derecha		Mala dirección
--	---	--	-------------------------	--	----------------	--	--------------	--	----------------



El puerto de Llorada es una zona comunal del pueblo de Lois que, hasta hace pocos años, se arrendaba a rebaños de merinas trashumantes.




En la subida al collado de Cerezales, la ruta atraviesa el hayedo que cubre la vertiente umbria del valle de Llorada.



Declarado Conjunto Histórico de Interés Cultural, el pueblo de Lois es conocido por su monumental iglesia parroquial de Santa María, obra de mediados del siglo XVIII. Integradas en su caserío también se pueden ver varias casonas solariegas de destacada arquitectura.



Antiguamente, los pastizales del valle de Llorada se reservaban a las vacas con terneros.



Las aguas cristalinas del río Zaco acompañan el primer tramo del recorrido.

NORMATIVA DEL PARQUE

- La práctica de la acampada libre no está permitida. Utiliza los camping, casas de turismo rural y hoteles para pernoctar.
- Mantén limpio el Parque, deposita la basura en los contenedores instalados para tal fin.
- Se ruega el máximo respeto a la fauna, la flora y la geología. No se permite cortar ramas, arrancar plantas, perseguir animales, grabar nombres, etc.
- No introduzcas especies nuevas de la fauna salvaje y la flora silvestre. Lleva tus animales domésticos bajo control.
- Con carácter general no está permitido hacer fuego dentro del Parque.
- Recuerda que el ruido es una forma de contaminación. Se ruega por ello un comportamiento discreto y silencioso.
- Respeta las propiedades de los habitantes del Parque Regional, así como su cultura y tradiciones.
- No circules con vehículos a motor fuera de las vías y pistas autorizadas. Utiliza las sendas señalizadas para conocer el Parque caminando.
- Dadas las especiales características naturales de las zonas de reserva, el acceso a estas áreas está restringido.
- En beneficio de todos, respeta las señales.