



El ganado convive con los desmontes de la minería de carbón a cielo abierto en el Campo la Mora.



DESCRIPCIÓN DE LA RUTA

Acbeda en el camino del collado de Villabandín. La maduración de las drupas (frutos) del acebo durante el invierno atrae bandadas de zorzales y palomas torcaces.

RUTAS E INSTALACIONES DE USO PÚBLICO


BL-SD 03

Cordel de Babia de Arriba

parque natural
de Babia y Luna
(León)

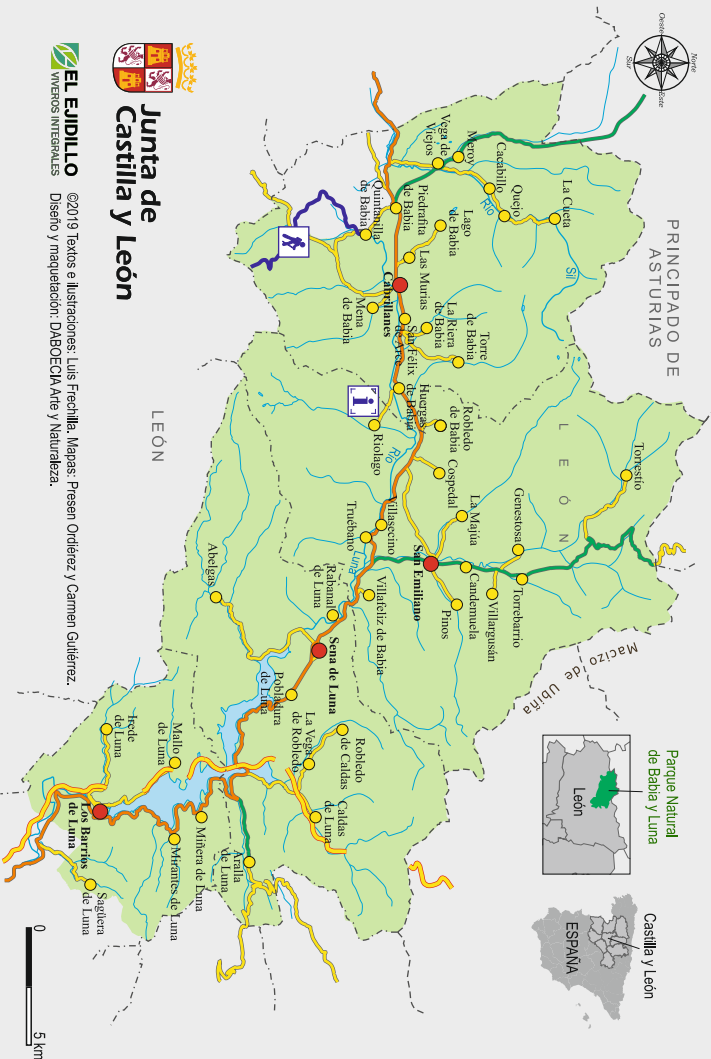
Rutas e instalaciones de uso público

red de
Espacios Naturales
de Castilla y León



Junta de Castilla y León

Casa del Parque Natural de Babia y Luna, Palacio de Quiñones.
C/ Real s/n - 24143 Rioloago (León). Tfno. 987 687 554 - cp:bbabialuna@pctrmonionatural.org



Junta de Castilla y León

EL EUIDILLO
VIVEROS INTEGRALES

©2019 Textos e ilustraciones: Luis Freschilla, Mapas: Priesen Ordóñez y Carmen Gutiérrez. Diseño y maquetación: DABOEDIA AIE y Naturaleza.

5km

Rememorando los caminos de la trashumancia.

Ruta lineal que recorre los paisajes por los que discurría el cordel de Babia de Arriba, importante vía pecuaria por la que accedían a los puertos de La Cuesta y la Babia Alta los rebaños trashumantes procedentes de la Cañada Real de La Vizana.



Zorzal real

La ruta parte del barrio de La Perdida en Quintanilla de Babia, donde confluyen los arroyos de Valmayor y la Mora dando nacimiento al río Luna. Tomando el camino de tierra que sigue las orillas del arroyo de la Mora en dirección oeste, el itinerario se adentra en un valle estrecho y sinuoso en el que aparecen las primeras evidencias de una intensa actividad minera, en forma de cargaderos de carbón y escombreras que cuelgan de las laderas. Enseguida, no obstante, el valle se abre al alcanzar la espléndida vega de la Mora, donde el ganado pasta rodeado de colinas desgastadas por la minería a cielo abierto creando un paisaje cáótico sobre el que despuntan las grandes cimas de la cordillera Cantábrica occidental.

Poco más adelante, la ruta rodea una gran balsa de agua para poner rumbo al sur alejándose progresivamente de la zona minera. Este trayecto termina al alcanzar la carretera de Babia a Los Bayos, por la que se desciende al encuentro del arroyo de Valmayor. Apenas unos metros después, se desvía a la derecha por una pista forestal de buen firme que remonta la pendiente inicial a base de curvas. Este es el inicio de una subida sostenida pero muy llevadera por un



Zorzal alirrojo

Tras el merecido descanso, será preciso retornar a Quintanilla de Babia por el mismo trazado.

Continuando la ascensión, la ruta se desvía temporalmente por el vallejo lateral del arroyo de las Regadas para desemocar en una bonita montaña en la que se conserva un corral de piedra para las ovejas. Al otro lado de la pradera, la pendiente repunta al tiempo que se afronta el tramo final previo al Collado de Villabandín, donde el esfuerzo realizado se ve compensado por la panorámica del valle de Valmayor que tantas veces recorrieron los rebaños trashumantes.

monte cubierto de escobas y piornos en el que destacan varias manchas cerradas y llamativamente extensas de acebo. En el invierno, cuando estos árboles se muestran cargados de drupas de color rojo, estas acbedas bullen de actividad y reclaman la atención de grandes bandadas de zorzales reales y alirrojos, junto a palomas torcaes y arrendajos.

CARACTERÍSTICAS DEL ITINERARIO

Tipo de recorrido: lineal.

Punto de inicio: Quintanilla de Babia.

Sentido recomendado: Quintanilla de Babia-Campo la Mora-

Arroyo de Valmayor-Arroyo de las Regadas-Collado de Villabandín.

Longitud: 9,4 km/ida (18,8 km/ida y vuelta).

Duración estimada: 2 h 30 minutos/ida (5 h/ida y vuelta).

Diferencia entre cota máxima y mínima: 420 m.

Desnivel acumulado: +480 m de subida, -60 m de bajada (ida).

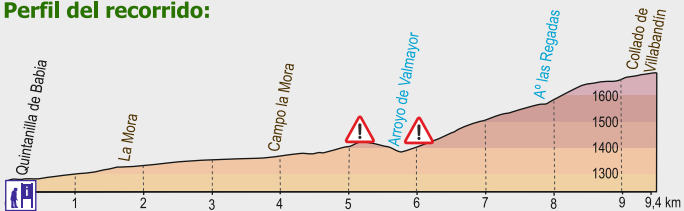
Tipo de camino: pista forestal.

Uso recomendado: peatonal y cicloturista.

Dificultad: media.

Época aconsejada: de primavera a otoño, evitando épocas de nieve. En la parte alta del itinerario pueden formarse neveros en las umbrías que perduran hasta bien entrada la primavera e incrementan el esfuerzo necesario para completar la ruta.

Perfil del recorrido:



De interés en esta ruta:

- Vestigios de la minería del carbón en la Vega del Campo la Mora.
- Antigua ruta de trashumancia.
- Acebedas que proporcionan refugio y comida durante el invierno a especies interesantes de aves invernantes.

Extreme la precaución. Las indicaciones contenidas en este folleto son orientativas. Solo usted es responsable de realizar esta ruta.



El collado de Villabandín sirve de paso entre Cabillanes y Murias de Paredes, comunicando las comarcas de Babia y Omaña.



- Signos convencionales:**
- Carretera autonómica
 - Carretera provincial
 - Carretera local
 - Pista forestal
 - Sendero
 - Via pecuaria
- Límites administrativos:**
- Límite provincial
 - Límite municipal

- Límite de figuras de conservación:**
- Parque Natural
 - Reserva de la Biosfera
 - Red Natura 2000
- Marcas de seguimiento de los Senderos de Pequeño Recorrido (PR):**
- Continuidad; camino correcto
 - Mala dirección; camino incorrecto
 - Giro a la derecha
 - Giro a la izquierda
 - Ruta
 - Acceso alternativo
 - Otras rutas de senderismo
 - Rutas para bicicleta de montaña
 - Sentido recomendado

- Zonificación del Parque Natural:**
- Uso Compatible y Uso General
 - Uso Limitado de Interés Especial
 - Uso Limitado
 - Zonas de Reserva

- Significado de la iconografía utilizada:**
- Punto de inicio
 - Panel de información del sendero
 - Información ruta de bicicleta
 - Área recreativa
 - Vista panorámica
 - Edificio histórico
 - Alojamiento
 - Bar
 - Restaurante
 - Peligro indefinido
 - Precaución

MIDE

	1	El medio no está exento de riesgos
	2	Existen caminos y señalización que indican la continuidad
	2	Marcha por caminos de herradura
	3	Entre 3 y 6 horas de marcha

El código MIDE establece un baremo de 1 (fácil) a 5 (difícil) para medir el grado de dificultad de un sendero.

- COMPORTAMIENTO CON EL GANADO:**
- No moleste al ganado.
 - Cierre las portillas y vallados ganaderos.
 - No se acerque a vacas, caballos, cabras y ovejas.
 - Si un mastín se acerca ladrando, mantenga la calma, no corra y aléjese del rebaño que está guardando.

