



En el interior de la iglesia románica de Valberzoso destacan unas magníficas pinturas murales del siglo XV, atribuidas al conocido como Maestro de San Felices, que desarrolló su labor en varias iglesias del norte de Palencia y sur de Cantabria.



La iglesia de **Salcedillo**, de origen románico, se ubica en un bello entorno junto al río Camesa.

En **Valberzoso** destaca la Iglesia románica de Santa María la Real y sus pinturas murales góticas, así como el centenario roble del Escuriadero. En **Salcedillo** podemos caminar por su cuidado caserío de piedra roja de Brañosera, con buenas casas montañesas y las características muelas de molino en sus calles.

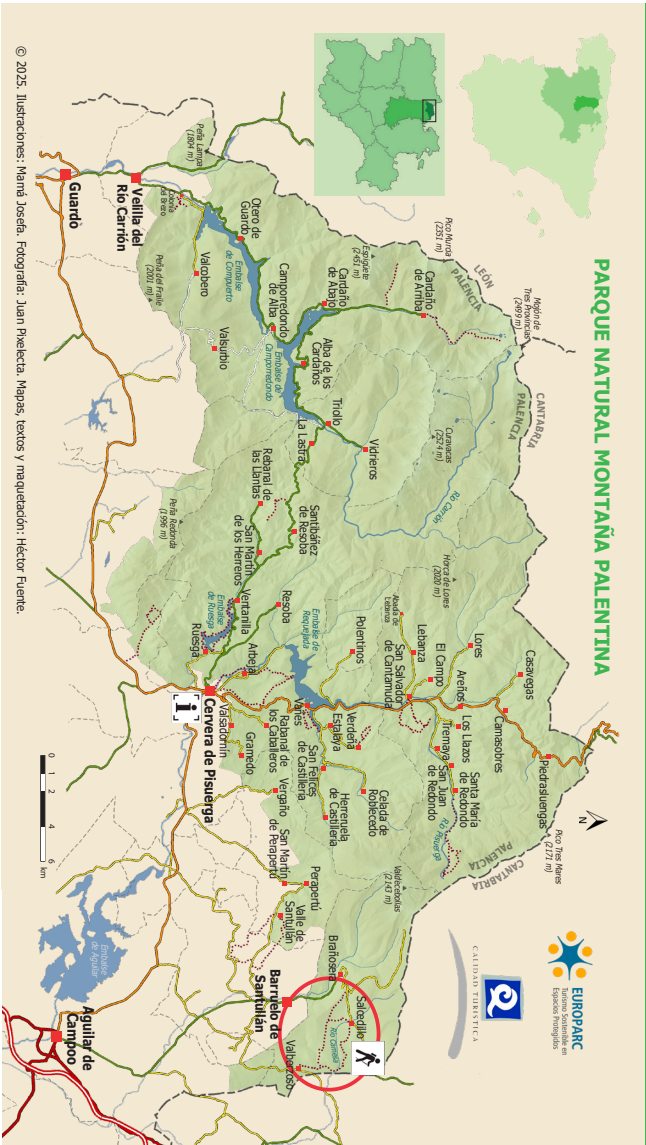


Crómlech de Grillos.

La ruta se adentra en el Monte Mayor con un trazado circular que puede iniciarse en Salcedillo, pero además, existen otros posibles puntos de inicio en el Alto de Grillos (entre Brañosera y Salcedillo) y en Valberzoso, que enlazan con el recorrido principal. Cada uno de estos lugares nos ofrecerá distintos atractivos de interés.

El **Monte Mayor** de Salcedillo constituye una de las más notables masas boscosas del Parque Natural Montaña Palentina en su extremo oriental. Con más de 500 ha de extensión, es un valioso ejemplo de bosque atlántico mixto dominado por hayas y robles albares, junto con Abedules, acebos, avellanos, interesantes fauna como el pico mediano, el lobo ibérico o el oso pardo, e incluso hasta comienzos de este siglo, albergó algún cantadero de urgallo. A todo ello hay que añadir el prolongado uso de los recursos de este entorno por el ser humano, como así lo atestiguan distintos vestigios históricos a lo largo de la senda.

DESCRIPCIÓN DE LA RUTA



RUTAS E INSTALACIONES DE USO PÚBLICO


Senda del Monte Mayor



parque natural
Montaña Palentina
(Palencia)

Rutas e instalaciones
de uso público

red de
Áreas Naturales Protegidas
de Castilla y León




Junta de Castilla y León

Casa del Parque Natural. C/ El Plantío, s/n. Cervera de Pisuerga, Palencia. Tel.: 979 139 401


EUROPARC
Espacios Naturales
Protegidos


CASTILLA Y LEÓN


Cofinanciado por
la Unión Europea


GOBIERNO
DE ESPAÑA


Fondos Europeos


PARQUE NATURAL


Junta de Castilla y León

LAS MUELAS DE MOLINO



La fabricación de muelas de molino —las piedras utilizadas en los molinos para triturar el grano y obtener la harina— fue una actividad de vital importancia para algunas localidades de la Montaña Palentina como Salcedillo, Brañosera, Celada de Robledo, Herrueruela de Castillería y el Valle de los Redondos. Este oficio, que supuso un complemento económico para muchos vecinos de la zona, permaneció activo, al menos, desde el siglo XVI hasta los años setenta del siglo pasado.

Las piedras de molino se fabricaban con enorme esfuerzo, tallando la dura roca de conglomerado, a veces en lugares remotos de alta montaña a más de 2.000 m de altitud, donde se han localizado numerosas canteras.

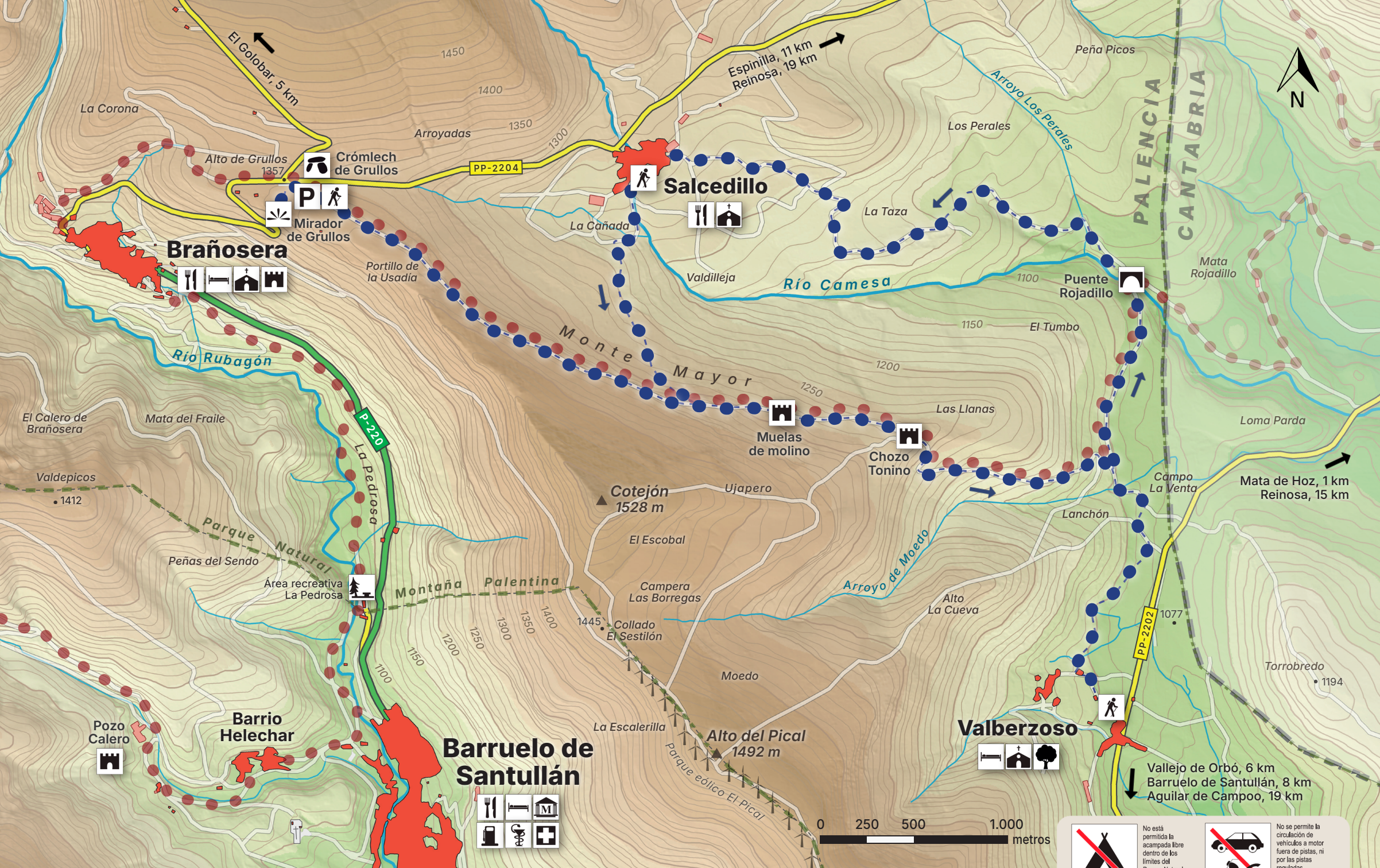
Las muelas de la Montaña Palentina no solo abastecían a los molinos locales, algunas viajaron a Tierra de Campos o a pueblos de León y Burgos. Otras, sin embargo, quedaron abandonadas, al romperse en el proceso de elaboración o transporte, como las que pueden verse en el Monte Mayor.



El Chozo Tonino, acondicionado como refugio por el guerrillero barruelano Antonio "Tonino" Cardero, cuando se encontraba huido en el monte durante la posguerra.

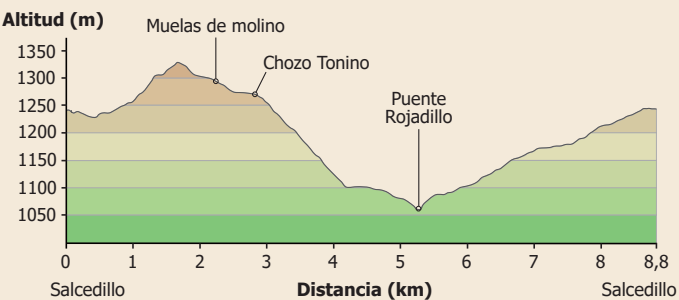
Partiendo de esta última localidad, la ruta acompaña al Camesa durante unos metros para después internarse en el bosque a través de un antiguo camino. Tras alcanzar una ancha pista forestal, continuamos a la izquierda, y aproximadamente 500 m después, veremos a la derecha, entre el musgo y la hojarasca, algunas **muelas de molino** que fueron talladas en estos parajes. Continuando por la pista, oculto junto a un cruce de caminos, se halla el **Chozo Tonino**, lugar cargado de historia que sirvió de guarida de maquis en la posguerra. La pista continúa descendiendo hasta salir del bosque muy cerca del límite con Cantabria. Girando a la izquierda, un camino nos conduce al río Camesa, que en este punto se cruza a través del **punto levantado** en un idílico enclave. El puente, considerado muchas veces como romano, es más bien de fábrica moderna, aunque esto no debería restarle importancia. Desde el puente, el camino regresa a Salcedillo ascendiendo entre bosquetes de robledal, brezales y pastos para el ganado.

El joven río Camesa da lugar a bellos rincones a su paso por Salcedillo, como el entorno de su iglesia, de origen románico.



CARACTERÍSTICAS DE LA RUTA

Tipo de recorrido: Circular.
Longitud según punto de inicio. Salcedillo: 8,8 km; Aparcamiento de Grullas: 14 km; Valberzoso: 12,5 km.
Duración según punto de inicio. Salcedillo: 2 h 45 min; Aparcamiento de Grullas: 4 h 15 min; Valberzoso: 3 h 50 min.
Desnivel según punto de inicio. Salcedillo: 280 m; Aparcamiento de Grullas: 360 m; Valberzoso: 340 m.
Tipo de camino: Pistas forestales y antiguos caminos.
Uso recomendado: Peatonal.
Dificultad: Media-baja.
Época recomendada: Todo el año.



- | | | |
|--------------------------|--|-------------------------------------|
| Carretera autonómica | Pista forestal | Trazado de la senda del Monte Mayor |
| Carretera provincial | Límite Parque Natural | GR-1. Sendero Histórico |
| Inicio de senda | Lugar de interés histórico/patrimonial | Románico |
| Aparcamiento | Monumento megalítico | Árbol singular |
| Mirador Vista panorámica | Puente histórico | Área recreativa |
| | Centro de interpretación | Restaurante |
| | Gasolinera | Alojamiento |
| | Farmacia | Centro de salud |



Puente Rojadillo, sobre el río Camesa.

No está permitida la acampada libre dentro de los límites del Parque Natural.

Procura no hacer ruido para evitar molestias a las personas o a la fauna silvestre.

Prohibido hacer fuego.

Respetar las formaciones geológicas.

No se permite la circulación de vehículos a motor fuera de pistas, ni por las pistas reguladas.

Prohibido tirar basuras.

Respeta a los animales y plantas silvestres. Lleva a tus animales de compañía controlados.

**EN BENEFICIO DE TODOS
RESPECTA
LAS SEÑALES**

Toma las siguientes
Medidas Preventivas en actividades al aire libre

Infórmate de la previsión meteorológica.

Asegúrate de llevar el teléfono cargado o equipo de radio.

Asegúrate de llevar comida y, sobre todo, bebida.

Ante cualquier emergencia llama al 112

No sobrevalores tus condiciones físicas y técnicas. Se prudente.

No vayas solo o informa de tu ruta.

Lleva un vestuario y equipo adecuado a la actividad y época del año.