

Teléfonos de interés

Centro de Salud, Lerma.....	947 171204
Centro de Salud, Salas de los Infantes.....	947 380347
Emergencias.....	112
Oficina de Turismo de Covarrubias.....	947 484641
Oficina de Turismo de Salas.....	947 390070
Estación de autobuses, Lerma.....	947 170427
Estación de autobuses, Aranda de Duero.....	947 509951
Parada de taxi, Covarrubias.....	600 500400

Contenidos de interés



Museo del Carnaval de Mecerreyres
Museo etnográfico Ciudad de Lerma
Museo de Instrumentos de San Domingo de Silos
Museo del Libro de San Domingo de Silos
Torreón de Fernán González Covarrubias
Colegiata de Covarrubias
Museos Vivos



Buitres leonados Observatorio de aves en Mecerreyres



Exposición permanente "Enraizados" Iglesia de Mambriellas de Lara



Risco Ez-Bira - Horrigueta



Atredo en la Sierra

Algunos consejos

Antes de iniciar una ruta, bien sea a pie o bicicleta, infórmese de su dificultad, de las predicciones meteorológicas, de las zonas con poca o nula cobertura telefónica, de los itinerarios por alguna zona con restricciones en época de fiestas o de celebraciones, o por celebración de cacerías o similares.

• **Lleve siempre ropa y calzado adecuados** a la actividad que vaya a realizar. Evite en verano las horas centrales del día y en invierno las últimas de la tarde.

• **Están totalmente prohibidos** la acampada libre, encender fuego fuera de las áreas autorizadas y la circulación con vehículos a motor por sendas, monte a través y prastos o caminos restringidos.

• **La caza silvática no ha descubierto** por esta zona región por vivo que se alimenta de **bolotas de platano**, sobre de gajos de platano, papel aluminio, latas de aluminio, botellas de PVC, o cualquier otro tipo de basura.

• **Si observa fuego o algún tipo de accidente, llame al 112 inmediatamente**: el tiempo de reacción de cualquier medio que deba movilizar es vital en la mayoría de los casos. Llame también al 112 si encuentra algún animal herido o con signos de enfermedad, no le de comida o bebida, y no intente manipularlo.

• **Colabore para que todos disfrutemos del entorno**

• **«Observa, aprende, enriquezcase»**, disfrute del entorno respetando lo, y sobre todo, sea feliz con la experiencia que la naturaleza le ofrece.

• **«Consuma productos locales, y colabore con el desarrollo de la economía de la zona».**

• **«Gubiar animal, planta o piedra está cumpliendo un cometido importante** en el ecosistema en el que se encuentra, no los lleve a casa si no tiene autorización previa.

• **«Cierre las portillas de ganado que abra para pasar y no lo modifique usando peso».**

• **«Las grabaciones con dron o los que pueden ocasionar alguna molestia a la fauna están reguladas, infórmese de cómo conseguir la autorización correspondiente».**

• **«Gubiar animal, planta o piedra está cumpliendo un cometido importante** en el ecosistema en el que se encuentra, no los lleve a casa si no tiene autorización previa.

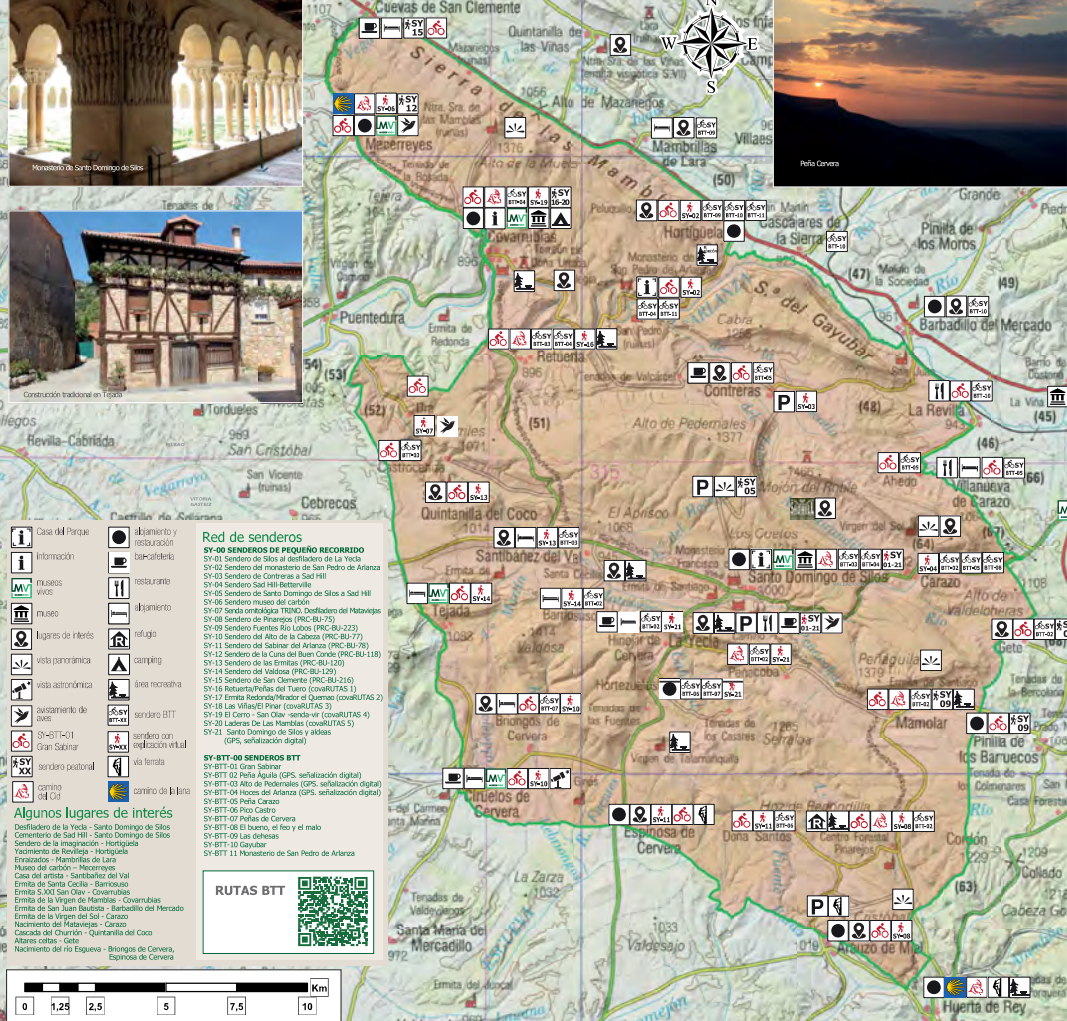
• **«Cierre las portillas de ganado que abra para pasar y no lo modifique usando peso».**

• **«Las grabaciones con dron o los que pueden ocasionar alguna molestia a la fauna están reguladas, infórmese de cómo conseguir la autorización correspondiente».**

• **«Gubiar animal, planta o piedra está cumpliendo un cometido importante** en el ecosistema en el que se encuentra, no los lleve a casa si no tiene autorización previa.

• **«Cierre las portillas de ganado que abra para pasar y no lo modifique usando peso».**

• **«Las grabaciones con dron o los que pueden ocasionar alguna molestia a la fauna están reguladas, infórmese de cómo conseguir la autorización correspondiente».**



	Casa del Peregrino		sendero y restauración
	Información		base-bicicleta
	musos vivo		restaurante
	museo		albergue
	lugares de interés		refugio
	visita panorámica		camping
	visita astronómica		area recreativa
	aparcamiento de autos		servicio BTT
	SI-BTT-C11 Gran Salarán		sendero con explicación virtual
	SI-BTT-C12 Sendero pastoral		visita guiada
	SI-BTT-C13 Sendero del Ojal		centro de la tierra

Red de senderos

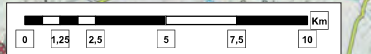
SV-00 SENDEROS DE PEQUEÑO RECORRIDO

- SV-01 Sendero de Salas al edificatorio de la Veta
- SV-02 Sendero del monasterio de San Pedro de Aranza
- SV-03 Sendero de Contreras a San Hil
- SV-04 Sendero San Hil-Betarriva
- SV-05 Sendero de Santa Dominga de Salas a San Hil
- SV-06 Sendero museo del carbón
- SV-07 Sendero etnológico TEND (Departamento de Hatazaga)
- SV-08 Sendero de Pineros (PRC-BU-75)
- SV-09 Sendero Puente Rio Lobos (PRC-BU-232)
- SV-10 Sendero del Alto de la Cabeza (PRC-BU-177)
- SV-11 Sendero del Saliner del Aranza (PRC-BU-98)
- SV-12 Sendero del Casa del Buen Conca (PRC-BU-189)
- SV-13 Sendero de las Ermitas (PRC-BU-120)
- SV-14 Sendero del Valdeón (PRC-BU-120)
- SV-15 Sendero de San Clemente (PRC-BU-216)
- SV-16 Retenera-Pedraza del Fuero (covarUTAS 1)
- SV-17 Ermita Redonda-Mezado el Quemado (covarUTAS 2)
- SV-18 La Villada-Pinar (covarUTAS 3)
- SV-19 El Cerro - San Olav - senda-VI (covarUTAS 4)
- SV-20 Las Mambriellas (covarUTAS 5)
- SV-21 Santo Domingo de Salas y aldeas (GPS, señalización digital)

SV-BTT-00 SENDEROS BTT

- SV-BTT-01 Gran Salarán
- SV-BTT-02 Peña Aguja (GPS, señalización digital)
- SV-BTT-03 Alto de Pedernales (GPS, señalización digital)
- SV-BTT-04 Hoces del Aranza (GPS, señalización digital)
- SV-BTT-05 Pico Castro
- SV-BTT-06 Peña de Cervasa
- SV-BTT-07 Peña de Cervasa
- SV-BTT-08 El bueno, el feo y el malo
- SV-BTT-09 Las aldeas
- SV-BTT-10 Guayubar
- SV-BTT-11 Monasterio de San Pedro de Aranza


RUTAS BTT



Peña Cervasa



Ermita mozarabe de Santa Cecilia Barrosa - Huerta del Rey



Iglesia de San Millán Española de Salas



Ermita de San Xaín Barrosa Barrosa del Mercado



Casado del Churrón Quintanilla de Lerma

