reserva natural
Valle de Iruelas

Dominando el Valle de Iruelas

Proponemos una senda dividida en dos tramos que discurre por la cabecera de la cuenca del río Iruelas, donde se recogen las aguas que dan luz a un espacio de gran diversidad.

Señalización utilizada en la senda:

SENDERO HOMOLOGADO POR LA FEDERACIÓN DE DEPORTES DE MONTAÑA, ESCALADA Y SENDERISMO DE CASTILLA Y LEÓN

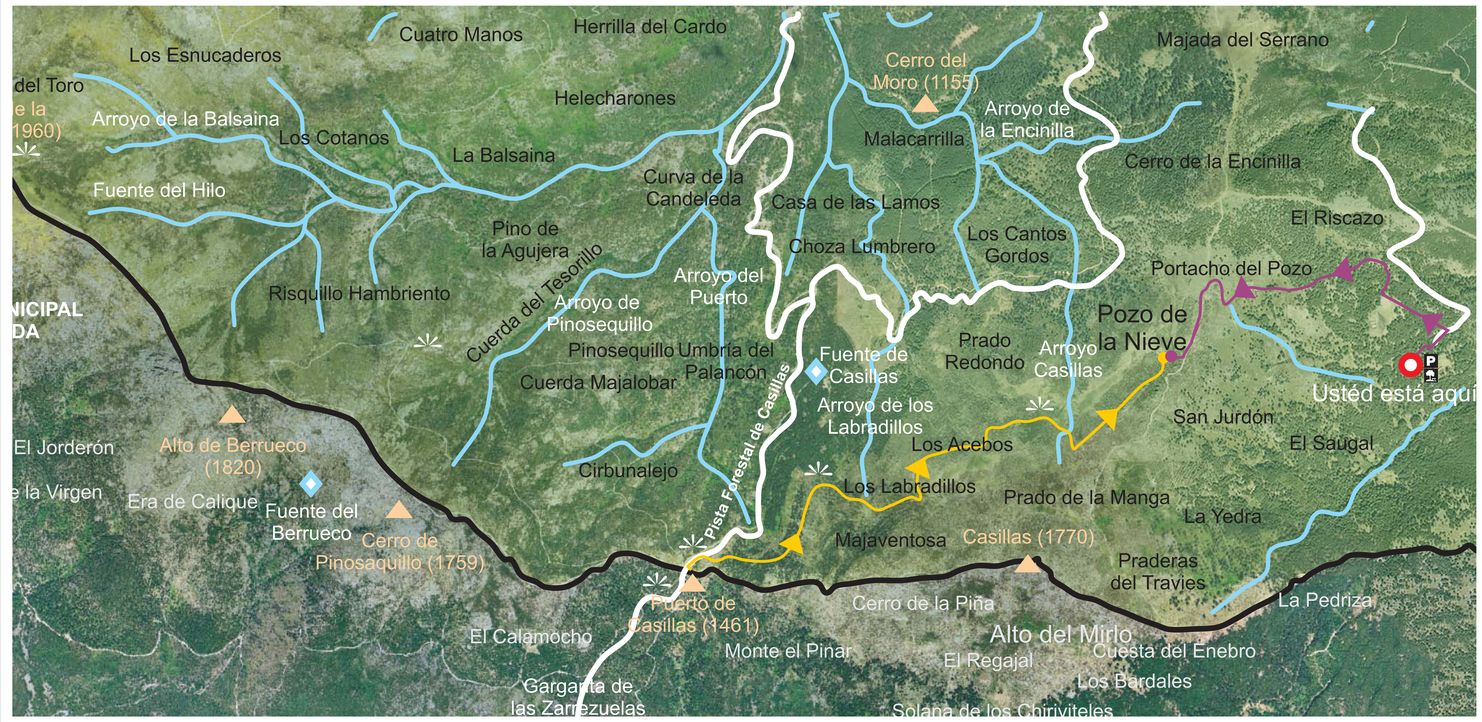

Leyenda

- Usted está aquí
- Rutas
- Pista Forestal
- Ríos y Arroyos
- Fuente
- Mirador
- Emergencias 112 Guardia Civil 062
- Información Casa del Parque "Valle delruelas" Teléfono: 91 862 76 23
- Aparcamiento
- Área Recreativa "Las Barrancas"

Tramo de Las Barrancas - Pozo de La Nieve

Una antigua «fábrica» de hielo

La ruta comienza en este punto, Las Barrancas, y termina en el Pozo de la Nieve, una antigua construcción de piedra (restaurada en el año 1998) cuya finalidad era acumular nieve durante el invierno y conservarla para el verano, fue utilizado hasta principios del siglo XX.

Atravesamos un bosque de Robles (Quercus pyrenaica) y Pinos resineros (Pinus pinaster), estos últimos todavía nos muestran en sus troncos las "heridas" producidas por la extracción de la resina. Esta resina era transportada en cántaras hasta la "Resinera del Valle", en el poblado de Las Cruceras, donde se transformaba en trementina, colofonia y aguarrás.

Después de dejar el pinar, a nuestra izquierda nos sorprende un grupo de Alisos (Alnus glutinosa), especie que acostumbrada a vivir en las riberas de los ríos y a una menor altitud, aquí la encontramos a 1.400m.
Desde aquí, ya divisamos el "Corral del Riscazo", donde una fuente y un pequeño refugio nos sugieren un descanso.

Continuamos hasta el "Portacho del Pozo de la Nieve", un excelente mirador natural desde donde podremos contemplar el Valle de Iruelas, hábitat de una de las mayores colonias de Buitre Negro de España; y sus cumbres más altas, el Cerro de la Escusa (1.959m) y el Berrueco (1.811m).

Pocos metros nos separan ya del Pozo de la Nieve. Entre bolos graníticos y siguiendo una pequeña senda con Piornos (Cytisus oromediterraneus) y Cambriones (Echinospartum barnadesii) llegamos a las praderas dónde se sitúa el Pozo.
En estas zonas altas del Valle y en épocas estivales, nos visita el Pechiazul (Luscinia svecica), una pequeña ave migratoria que presenta el plumaje del pecho de color azul.

Perfil altitudinal

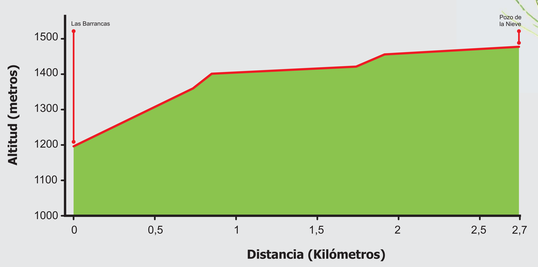

Ficha técnica

Denominación de la Senda: PR-AV 21
Tipo de recorrido: Linea
Punto de partida: Las Barrancas
Punto de llegada: Pozo de la nieve
Longitud del recorrido: 2,75 km
Duración: 1 horas y 15 minutos
Uso recomendado: caminando
Accesibilidad para peatones: toda la ruta
Dificultad: media
Época recomendada: todo el año
Recomendaciones: Bellas panorámicas del Valle y sus cumbres más altas, el Cerro de la Escusa y el Berrueco.
Llevar ropa y calzado adecuado (especialmente en las épocas más frías y con presencia de nieve).

Tramo Pozo de la Nieve - Puerto de Casillas

El Pozo de la Nieve espera que revivas su parte tomada en la Historia. Transpórtate con él.

Una señal de madera nos indica el comienzo de la ruta.

Durante el camino atravesaremos diversas franjas de vegetación típica de alta montaña como son el pino silvestre, pastos salpicados de ganado, helechos, piornos, cervunos, etc. Gracias al característico parte rastrero de estas altitudes, en muchos lugares podremos admirar con amplia perspectiva el Valle de Iruelas.

El Pozo de la Nieve se encuentra al final del recorrido ubicado en las conocidas Praderas del Pozo. Allí, ya rehabilitada, se mantiene la memoria de otros tiempos en forma de construcción de piedra.

Lo que hoy resulta tan sencillo de conseguir como es el hielo, hasta hace sólo un siglo, suponía un duro modo de vida para algunos hombres. Los neveros, recogían la nieve de las laderas y la hacían rodar para introducirla en el pozo. Después, la protegían con ramas de helechos, paja, etc., para asegurar su perdurabilidad hasta el estío.

Ya en las noches de verano, la nieve compactada era transportada a las poblaciones cercanas con serones de esparto mediante caballos, y así abastecían a las tabernas y posadas entro otros lugares.

Ayúdanos a conservarlo.

Pozo de la Nieve

Perfil altitudinal

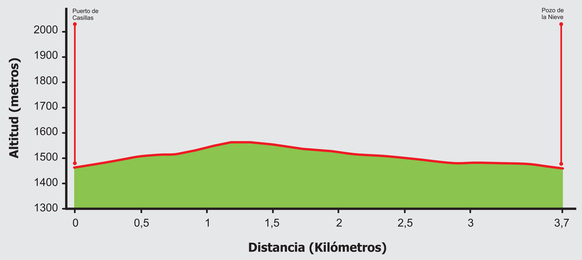

Ficha técnica

Denominación de la Senda: PR-AV 21
Tipo de recorrido: Linea
Punto de partida: Puerto de Casillas
Punto de llegada: Pozo de la nieve
Longitud del recorrido: 3,7 km
Duración: 1 horas y 15 minutos
Uso recomendado: Peatonal
Accesibilidad para peatones: toda la ruta
Dificultad: Baja
Época recomendada: Primavera, verano y otoño
Recomendaciones: Llevar ropa, calzado y equipo de montaña adecuados (especialmente en las épocas más frías y con presencia de nieve). Recuerda que en la montaña hay que ir con precaución. Infórmate de los riesgos. El ir seguro es tu responsabilidad.

red de Espacios Naturales de Castilla y León

Junta de Castilla y León

PATRIMONIO NATURAL DE CASTILLA Y LEÓN