



Experiencia Turística: Un fin de semana de Movilidad Eléctrica



PARQUE REGIONAL SIERRA DE GREDOS Casa del Parque El Risquillo (Guisando-Ávila)

Te proponemos una programación de actividades gratuitas para disfrutar y conocer el Parque Regional con nuestros vehículos eléctricos (coches* y bicicletas) y a pie, durante un fin de semana completo

*Disponibles del 1 de agosto al 22 de diciembre de 2019

Día 1:

- **10:00 h** Bienvenida en la Casa del Parque ⓘ
- **10:15 h** Recogida Coche* eléctrico 🚗
- **10:30 -13:30 h** "RUTA SUR DE GREDOS"

- Longitud: 69 km
- Duración (con paradas): 3 h
- Tipo de recorrido: Circular con salida y llegada en la Casa del Parque
- Itinerario: Guisando- Arenas de San Pedro- Mombeltrán- San Esteban del Valle- Villarejo- Cuevas del Valle- El Arenal- Guisando



Km 7

Arenas de San Pedro 🍴 🏰 🏰

- Visita de la localidad: Castillo, palacio, puente medieval
- Cuevas del Águila (a 9km): www.cuevasdelaguila.com

Km 16

Mombeltrán 🏰 🚶

- Visita del Castillo de Mombeltrán (s.XV)

Km 22

San Esteban del Valle 🏰

- Paseo por casco histórico: Iglesia (s. XV), ermitas, rollo jurisdiccional

Km 25

Villarejo del Valle 🏰 🏰

- Paisaje pintoresco. Paseo por casco histórico: Iglesia, ermitas, rollo jurisdiccional, puente medieval, arquitectura tradicional

Km 28

Cuevas del Valle 🏰 🚶 🏰

- Calzada romana
- Paseo por la Calle Real

Km 37

Puerto del Pico 🚶 🏰

- Vista panorámica: cordillera, barranco de las Cinco Villas y calzada romana. Paso natural entre mesetas

Km 54



El Arenal 🏰

- Pequeño Valle del Jerte. Cultivos frutales en bancales



Km 69

Regreso a Guisando 🍴 🏰 🚗



- **16:00- 18:00 h** **Visita guiada a la Casa del Parque “El Risquillo” y senda asociada** 
 - Senda asociada accesible: pequeño paseo por el pinar con paneles interpretativos y mirador sobre el arroyo Pelayo
- **18:00- 19:00 h** **Visita por Guisando** 
 - Declarado “Conjunto histórico artístico y paisaje protegido” por la UNESCO: Arquitectura tradicional, rollo jurisdiccional, puentes

Día 2:

- **10:30 h** **Recogida de bicicletas eléctricas en la Casa del Parque** 
- **10:45 -13:30 h** **Paseo en bicicleta** 

- **Longitud:** 9,5 km (ida y vuelta)
- **Duración (con paradas):** 2,45 h
- Tipo de recorrido:** Circular con salida y llegada en la Casa del Parque
- Bicicletas:** 3 de adultos y 2 juveniles. Disponible una silla portabebés y cascos



Descripción del itinerario:

Desde la Casa del Parque se sale por la pista forestal asfaltada del Linarejo, dirección camping Los Galayos. En plena subida se encuentra una de las fuentes más fresca y rica de la zona: la Fuente Isabel. Continuamos hasta llegar al “Charco verde”, piscina natural de agua cristalina. El camino llega a la plataforma del Nogal del Barranco, desde donde sale la ruta emblemática de la vertiente sur de alta montaña PR-AV-43 “El Carril de los Galayos”. En este punto merece la pena disfrutar de las vistas y dar un pequeño paseo hasta el Nogal del Barranco, árbol singular por el cual recibe el nombre todo el paraje. Encima del Nogal podemos ver el reconstruido puesto de cabreros de la “Vega de Barbellido”. Después bajaremos dirección Guisando y, regresaremos a la Casa del Parque bordeando el municipio.



Experiencia gastronómica:

La comarca cuenta con una oferta gastronómica de calidad elaborada con productos de la zona. Conoce los productos con la Marca Natural, comprometidos con el Parque Regional.

Recomendaciones:

Las migas del Pastor, las patatas revolconas, el queso frito de cabra y cómo no: las carnes.



Reservas online de coches y bicis eléctricas:

<https://patrimonionatural.org/moveletur>

Información: Casa del Parque de Guisando

Teléfono: 920374055



Descárgate gratis la
aplicación MOVELETUR

Google Play