



RUTAS E INSTALACIONES DE USO PÚBLICO

Red básica de senderos del Monumento Natural de Monte Santiago (Burgos)

Identificativa

- Camerino de Yuso
- Ruta local
- Ruta de interés turístico
- Ruta de interés científico
- Ruta de interés histórico
- Ruta de interés geológico
- Ruta de interés cultural
- Centro de Interpretación
- Punto de interés
- Monumento

1:50.000

1:50.000



**MONTESANTÍAGO** Conocida y haber sido elegido un monasterio Santiago de Compostela y Monte Santiago, llamado así por haber sido paso de peregrinos hacia Compostela y haber albergado un monasterio Santiago de Compostela y Monte Santiago, llamado así por haber sido paso de peregrinos hacia Compostela. Más de la composición caliza del suelo y de su relación con la zona de transición entre los areniscas medievales y ábracos.

**UN MARABU** Conocencia de la acción de agua sobre los minerales calizos, tapales, sílica, calaver. **PORT LAS** Argencas, cavidades y otros representen la casa de el suelo, una profunda red de galerías incógnitas su interior.



Desde un hueco, vientos en verano, desde de ocios en otoño. El hueco de Monte Santiago es un tipo de paridad y representa a los **MONTE SANTIAGO** extremos huecos carentes que están se desmenuzan por la zona.



**LA HUELLA DEL** La huella, construcciones desde se capturan las aristas abundantes lobos, se ha LOBO convertido hoy, en engañar pequeño cultura de Monte Santiago.

Identificación de las áreas y su correspondencia

	Sendero Camerino de Yuso	Burg-C-1
	Sendero Ruta Local	Burg-C-2
	Sendero Ruta de Interés Turístico	Burg-C-3
	Sendero Ruta de Interés Científico	Burg-C-4
	Sendero Ruta de Interés Histórico	Burg-C-5
	Sendero Ruta de Interés Geológico	Burg-C-6
	Sendero Ruta de Interés Cultural	Burg-C-7
	Punto de Interés	Burg-C-8
	Monumento	Burg-C-9
	Centro de Interpretación	Burg-C-10
	Centro de Interpretación	Burg-C-11
	Centro de Interpretación	Burg-C-12
	Punto de Interés	Burg-C-13
	Monumento	Burg-C-14
	Centro de Interpretación	Burg-C-15
	Centro de Interpretación	Burg-C-16
	Centro de Interpretación	Burg-C-17
	Punto de Interés	Burg-C-18
	Monumento	Burg-C-19
	Centro de Interpretación	Burg-C-20
	Centro de Interpretación	Burg-C-21
	Centro de Interpretación	Burg-C-22
	Punto de Interés	Burg-C-23
	Monumento	Burg-C-24
	Centro de Interpretación	Burg-C-25
	Centro de Interpretación	Burg-C-26
	Centro de Interpretación	Burg-C-27
	Punto de Interés	Burg-C-28
	Monumento	Burg-C-29
	Centro de Interpretación	Burg-C-30
	Centro de Interpretación	Burg-C-31
	Centro de Interpretación	Burg-C-32
	Punto de Interés	Burg-C-33
	Monumento	Burg-C-34
	Centro de Interpretación	Burg-C-35
	Centro de Interpretación	Burg-C-36
	Centro de Interpretación	Burg-C-37
	Punto de Interés	Burg-C-38
	Monumento	Burg-C-39
	Centro de Interpretación	Burg-C-40
	Centro de Interpretación	Burg-C-41
	Centro de Interpretación	Burg-C-42
	Punto de Interés	Burg-C-43
	Monumento	Burg-C-44
	Centro de Interpretación	Burg-C-45
	Centro de Interpretación	Burg-C-46
	Centro de Interpretación	Burg-C-47
	Punto de Interés	Burg-C-48
	Monumento	Burg-C-49
	Centro de Interpretación	Burg-C-50
	Centro de Interpretación	Burg-C-51
	Centro de Interpretación	Burg-C-52
	Punto de Interés	Burg-C-53
	Monumento	Burg-C-54
	Centro de Interpretación	Burg-C-55
	Centro de Interpretación	Burg-C-56
	Centro de Interpretación	Burg-C-57
	Punto de Interés	Burg-C-58
	Monumento	Burg-C-59
	Centro de Interpretación	Burg-C-60
	Centro de Interpretación	Burg-C-61
	Centro de Interpretación	Burg-C-62
	Punto de Interés	Burg-C-63
	Monumento	Burg-C-64
	Centro de Interpretación	Burg-C-65
	Centro de Interpretación	Burg-C-66
	Centro de Interpretación	Burg-C-67
	Punto de Interés	Burg-C-68
	Monumento	Burg-C-69
	Centro de Interpretación	Burg-C-70
	Centro de Interpretación	Burg-C-71
	Centro de Interpretación	Burg-C-72
	Punto de Interés	Burg-C-73
	Monumento	Burg-C-74
	Centro de Interpretación	Burg-C-75
	Centro de Interpretación	Burg-C-76
	Centro de Interpretación	Burg-C-77
	Punto de Interés	Burg-C-78
	Monumento	Burg-C-79
	Centro de Interpretación	Burg-C-80
	Centro de Interpretación	Burg-C-81
	Centro de Interpretación	Burg-C-82
	Punto de Interés	Burg-C-83
	Monumento	Burg-C-84
	Centro de Interpretación	Burg-C-85
	Centro de Interpretación	Burg-C-86
	Centro de Interpretación	Burg-C-87
	Punto de Interés	Burg-C-88
	Monumento	Burg-C-89
	Centro de Interpretación	Burg-C-90
	Centro de Interpretación	Burg-C-91
	Centro de Interpretación	Burg-C-92
	Punto de Interés	Burg-C-93
	Monumento	Burg-C-94
	Centro de Interpretación	Burg-C-95
	Centro de Interpretación	Burg-C-96
	Centro de Interpretación	Burg-C-97
	Punto de Interés	Burg-C-98
	Monumento	Burg-C-99
	Centro de Interpretación	Burg-C-100

**TELEFONOS DE INTERÉS:**  
 Oficina de Información del Monumento Natural: 947 35 95 11  
 Ayuntamiento, restaurantes y bares:  
 Caserío de Yuso: 947 19 42 14  
 Casa Pallas: 947 19 42 14  
 Berberana:  
 Restaurante Arpaque: 947 35 15 53  
 Restaurante Mirador: 947 35 15 15  
 947 35 15 15

Estás en un espacio natural protegido. Su conservación depende en una parte muy importante de tu comportamiento. Contáctanos con tu ayuda!

Monte Santiago Monumento natural



En Monte Santiago existen doce sendas señalizadas e interpretadas que nos muestran los aspectos más característicos de este espacio protegido.

### SENDAS DE MONTE SANTIAGO

Nueve de ellas recorren los alrededores de Monte Santiago, destacando en cada una un aspecto concreto, como la Senda Geomorfológica, que se centra en las formaciones provocadas por la acción del agua sobre la roca caliza. Otras ofrecen el paisaje de los cortados, del salto del Nervión o de los hayedos.

Estas nueve sendas con recorridos entre 1 y 4 km pueden conectarse entre sí. Así surgen cuatro rutas circulares o temáticas que a través de un elemento concreto como el paisaje o el karst, ofrecen distintas visiones de Monte Santiago.

- Senda Mirador Esquina Rubén, PR-BU-41
- Senda Mirador Salto del Nervión, PR-BU-42
- Senda del Hayedo, PR-BU-43
- Senda Geomorfológica, PR-BU-44
- Senda del Cortado, PR-BU-45
- Senda Puerto de Orduña, PR-BU-46
- Senda Charca del Cortón, PR-BU-47
- Senda Camino de Alterla, PR-BU-48
- Senda de la Dehesa, PR-BU-49



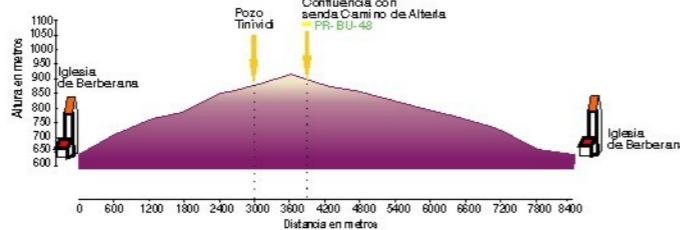
Las tres sendas restantes, del Encinar, Dehesa del Agua y Pozalagua tienen entre 4 y 11 km. Discurren total o parcialmente por la zona periférica de protección del Monumento Natural e integran en su recorrido algunas localidades como Berberana o Mijala.

La senda del encinar es circular, parte desde la iglesia de Berberana y transcurre a través de un encinar adhesado y un pasto.

### SENDA DEL ENCINAR

PR-C-BU-50

Longitud del recorrido: 8,5 km.  
 Tiempo aproximado: 2 horas.  
 Dificultad: baja  
 Inicio y Final: Iglesia de Berberana  
 Época: Todo el año  
 Enlaces: Senda Camino de Alterla PR-BU-48

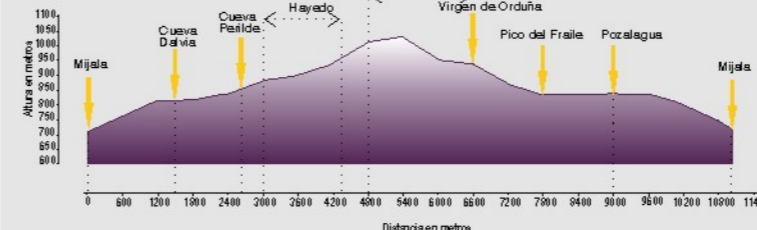


Esta senda circular parte de Mijala y transcurre por el monte Dehesa del Agua que entra dentro de la zona periférica de protección del Monumento Natural.

### SENDA DEHESA DEL AGUA

PR-C-BU-51

Longitud del recorrido: 11 km.  
 Tiempo aproximado: 2 horas 30 minutos  
 Dificultad: Media  
 Inicio y final: Mijala  
 Época: Todo el año  
 Enlaces: Senda Pozalagua PR-BU-52

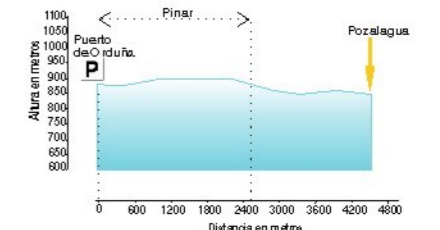


La Senda Pozalagua puede hacerse, bien desde Pozalagua, donde conecta con la Senda Dehesa del Agua, bien desde el aparcamiento de la pista que sube a la Virgen de Orduña.

### SENDA POZALAGUA

PR-BU-52

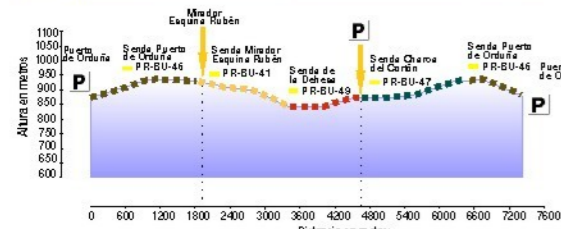
Longitud del recorrido: 4,5 km.  
 Tiempo aproximado: 1 hora.  
 Dificultad: baja  
 Inicio: Puerto de Orduña o Pozalagua.  
 Final: Pozalagua o Puerto de Orduña.  
 Época: Todo el año  
 Enlaces: Senda Puerto de Orduña PR-BU-46 y Senda Dehesa del Agua PR-C-BU-51.



### RUTA CIRCULAR DE LOS USOS HUMANOS

Esta ruta circular se puede iniciar desde dos puntos diferentes: desde el Puerto de Orduña, la más larga, o desde el aparcamiento de la pista forestal.

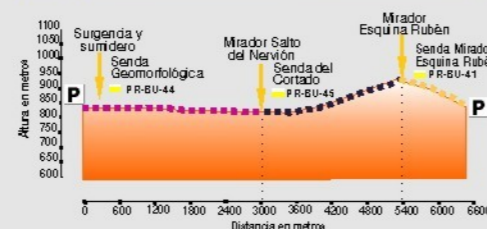
Longitud del recorrido: 7,3 km.  
 Tiempo aproximado: 2 horas.  
 Dificultad: baja  
 Inicio y Final: aparcamiento pista forestal o Puerto de Orduña  
 Época: Todo el año  
 Sendas: Senda de la Dehesa PR-BU-49, Senda Charca del Cortón PR-BU-47, Senda Puerto de Orduña PR-BU-46, Senda Mirador esquina Rubén PR-BU-41.



### RUTA CIRCULAR DEL KARST

Esta ruta se puede hacer en dos sentidos, recomendamos empezar por la surgencia y el sumidero, continuar por el cortado y volver por el hayedo, tal como se indica en el mapa.

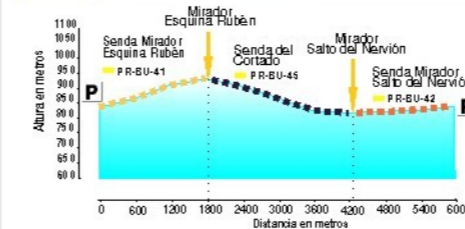
Longitud del recorrido: 6,4 km.  
 Tiempo aproximado: 1 hora 30 minutos.  
 Dificultad: baja  
 Inicio y Final: Fuente Santiago  
 Época: Todo el año  
 Sendas: Senda Geomorfológica PR-BU-44, Senda del Cortado PR-BU-45, Senda Mirador esquina Rubén PR-BU-41.



### RUTA CIRCULAR DEL PAISAJE

Esta ruta también se puede hacer en los dos sentidos, recomendamos empezar por el mirador Esquina Rubén para continuar hacia el del Salto del Nervión.

Longitud del recorrido: 6 km.  
 Tiempo aproximado: 1 hora 30 minutos.  
 Dificultad: baja  
 Inicio y Final: Fuente Santiago  
 Época: Todo el año  
 Sendas: Senda Mirador esquina Rubén PR-BU-41, Senda del Cortado PR-BU-45, Senda Mirador Salto del Nervión PR-BU-42.



### RUTA CIRCULAR DEL HAYEDO

Podemos iniciar esta ruta desde dos puntos diferentes en los que encontraremos las señales de inicio correspondientes: desde Fuente Santiago o desde el aparcamiento de la pista forestal.

Longitud del recorrido: 6,7 km.  
 Tiempo aproximado: 1 hora 40 minutos.  
 Dificultad: baja  
 Inicio y Final: Fuente Santiago o aparcamiento pista forestal.  
 Época: Todo el año  
 Sendas: Senda del hayedo PR-BU-43, Senda Camino del Alterla PR-BU-48, tramo de la pista forestal, Senda de la Dehesa PR-BU-49.

