

## Merece la pena acercarse . . .

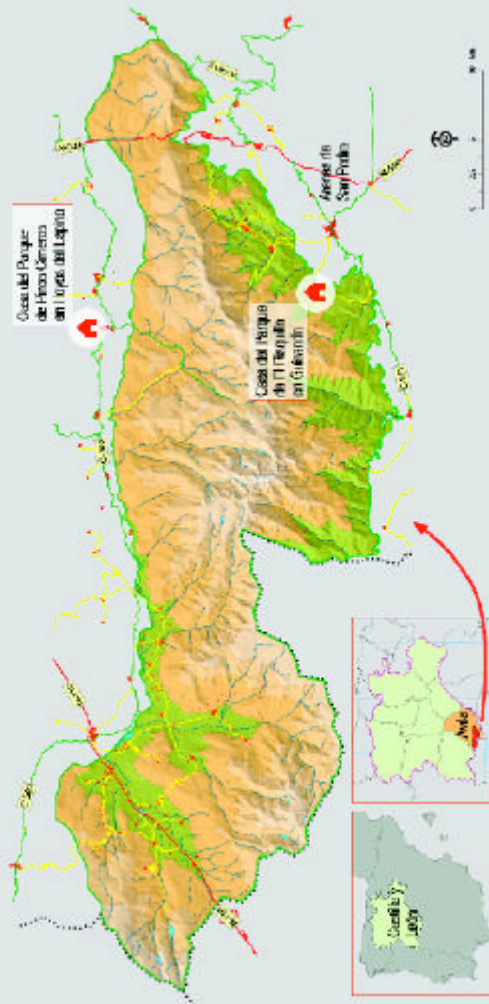
El Parque Regional acoge las cumbres más altas del Sistema Central, y su abrupto paisaje conserva espectaculares huellas de erosión glacial, así como valiosas comunidades naturales (pinares, rebollares, bosques de ribera, matorrales y prados de alta montaña...), hogar de especies tan singulares como la cabra montés. Además, esta sierra, poblada desde muy antiguo, presenta también un importante patrimonio artístico, etnográfico y cultural.

## Visita el Parque Regional

Para planificar tu visita al Parque Regional, no olvides visitar las Casas del Parque Pinos Cimeros, en Hoyos del Espino, y El Risquillo, en Guisando. En ellas podrás encontrar información sobre los valores de la zona, así como sobre áreas recreativas, itinerarios, infraestructuras turísticas e innumerables lugares que no debes dejar de visitar.

Y no olvides que para conservar toda esta riqueza es imprescindible que todos respetemos y hagamos respetar unas sencillas normas básicas:

- La práctica de la acampada libre no está permitida.
- Mantén limpio el Parque.
- Respeta la fauna, la flora y los elementos geológicos.
- No introduzcas especies nuevas de la fauna y flora silvestres.
- Cuidado con el fuego.
- Recuerda que el ruido también es contaminación.
- Respeta los usos y costumbres de los habitantes del Parque.
- Utiliza siempre las carreteras, pistas y senderos señalizados y autorizados.
- Colabora en el mantenimiento de la calidad de las aguas.



Rutas e instalaciones  
de uso público



RUTAS E INSTALACIONES  
DE USO PÚBLICO

# Casa del Parque Pinos Cimeros

en Hoyos del Espino  
Parque Regional de la Sierra de Gredos



## Distribución de la Casa

### 1 Área de atención al público

Un espacio de acogida donde un monitor informa sobre distintos aspectos del Parque Regional y te ayuda a planificar tu visita. En el Rincón del Visitante puedes sentarte cómodamente y consultar un mapa. Además, puedes ver unas filmaciones que resumen los principales valores del Parque, y también adquirir libros y objetos relacionados con la Red de Espacios Naturales de Castilla y León. Un calendario de actividades te informa sobre las principales fiestas y acontecimientos y, si quieres dejar tus impresiones, dispones de un libro de visitas y un buzón de sugerencias.



### 2 Conoce el Parque

Un lugar donde obtener información sobre las características generales del Parque Regional. Fotografías, ilustraciones, maquetas y modelos configuran un espacio de información entretenido e interesante.

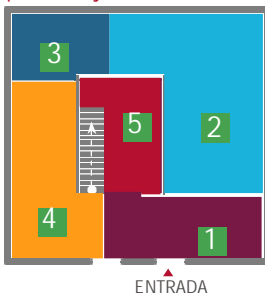
En un ordenador puedes acceder de forma interactiva a los datos de la Sierra que más te interesen. Y también hay otros módulos en los que tienes que participar para obtener la información, como por ejemplo un sistema que te permite descubrir cuánto llueve en cada una de las vertientes de la Sierra, o unos tubos a través de los cuales puedes oír relatos de excursionistas y cazadores célebres.

### 3 En vivo y en directo

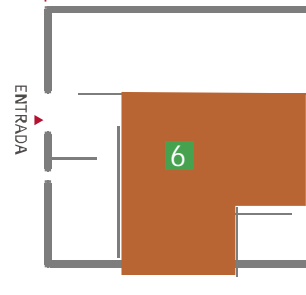
Conoce sobre el terreno las maravillosas panorámicas de la Sierra. Para ello dispones de una cámara situada en lo alto de una cumbre, que dirigirás a distancia desde esta Casa del Parque, pudiéndola mover 360º y accionar el *zoom* para obtener aproximaciones de detalle. Dispones además de información para que identifiques los picos, bosques y otros elementos del paisaje.

Y si tienes suerte, puedes observar tranquilamente, sin miedo a asustarlos, algunos animales, como cabras o grandes rapaces.

planta baja



planta audiovisual



### 4 La ren y otro parque nos visitan

¿Sabes qué es la Red de Espacios Naturales de Castilla y León? ¿Conoces alguno de sus Parques? Aquí te ofrecemos esa posibilidad. Una exposición fotográfica, así como un vídeo y un Punto Informático Interactivo te ofrecen una visión genérica de uno de los Espacios Naturales de la REN. Si visitas esta Casa del Parque dentro de un tiempo, probablemente el Parque visitante sea otro.

### 5 Mirador de la Sierra de Gredos

En este altillo puedes observar espectaculares panorámicas de diferentes paisajes de la Sierra. Dispones de ilustraciones que te ayudan a interpretar todos los elementos de esos paisajes. A gran altura, fuera de tu vista, unos ventanales se abren al exterior. Desde aquí no podrás ver en directo los bonitos paisajes que rodean la Casa del Parque, pero si buscas entre los espejos, podrás encontrar magníficas vistas de la Sierra. Y para completar este ámbito, te invitamos a ver el Parque a vista de pájaro, gracias a una maqueta realista que reproduce su relieve y en la que se indican los elementos del paisaje más importantes.



3 4



5

### 6 Gredos: la historia en piedra

Espectáculo audiovisual que te propone un viaje a través de la larga historia del macizo; una historia que se remonta a unos 600 millones de años. Conocerás cómo ha sido la Sierra en las distintas etapas y cómo es hoy: un lugar de gran interés paisajístico, donde el granito es el elemento mineral más característico.